



OBEC DEKÝŠ

PROGRAM ROZVOJA

**Program hospodárskeho a sociálneho
rozvoja**

Programovacie obdobie: roky 2015 – 2025

Rok 2015

OBSAH

1	Úvod	4
	1.1 Zámer spracovania PHSR	5
	1.2 Harmonogram spracovania PHSR.....	7
	1.3 Východiskové koncepčné dokumenty	8
	1.4 Hodnotenie predchádzajúceho PHSR obce	10
2	Analytická časť	12
	2.1 Analýza vnútorného prostredia	13
	2.1.1 Základná charakteristika obce	13
	2.1.2 História obce	13
	2.1.3 Prírodné pomery	15
	2.2 Hospodárske využitie územia	18
	2.3 Životné prostredie	18
	2.3.1 Ovzdušie	18
	2.3.2 Ochrana vôd	18
	2.3.3 Odpady	18
	2.4 Demografia	19
	2.4.1 Vekové kategórie	19
	2.4.2 Prirodzený prírastok	20
	2.4.3 Vierovyznanie	21
	2.4.4 Národnostné zloženie	21
	2.4.5 Úroveň dosiahnutého vzdelania	22
	2.4.6 Miera nezamestnanosti	22
	2.4.7 Kultúrno-spoločenský život v obci	22
	2.5 Bytová otázka	23
	2.6 Ekonomika	24
	2.7 Vybavenosť obce	25
	2.8 Analýza externého prostredia	27
	2.9 Zhodnotenie súčasného stavu územia	29
	2.10 Analýza projektovej pripravenosti	34
3	Strategická časť	35

3.1	Vízia rozvoja územia obce	35
3.2	Strategický cieľ	37
4	Programová časť	38
4.1	Opatrenia a projekty vrátane ich priradenia k jednotlivým prioritám	39
4.2	Súbor ukazovateľov výsledkov a dopadov	40
5	Realizačná časť.....	43
5.1	Východiská a popis úloh jednotlivých partnerov pri realizácii	43
5.2	Popis postupov organizačného a inštitucionálneho zabezpečenia realizácie PHSR	44
5.3	Stručný popis komunikačnej stratégie	44
5.4	Systém monitorovania a hodnotenia	45
6	Finančná časť	47
6.1	Indikatívny finančný plán na celú realizáciu PHSR	47
6.2	Model viaczdrojového financovania jednotlivých projektov	48
6.3	Systém hodnotenia a zaraďovania projektov do financovania	49
7	Záverečná časť	50

1 ÚVOD

Dokument „Program hospodárskeho a sociálneho rozvoja obce Dekýš na roky 2015-2020 s výhľadom do roku 2025“ (ďalej len PHSR) je strednodobý strategický dokument, ktorý na základe analýzy hospodárskeho a sociálneho rozvoja obce stanovuje jeho strategické ciele a priority rozvoja. PHSR je základným programovým dokumentom podpory regionálneho rozvoja na lokálnej úrovni. Je prostriedkom na napĺňanie vízie ďalšieho smerovania rozvoja obce. Prostredníctvom PHSR obce Baďan sa uskutočňuje podpora rozvoja na úrovni miestnej samosprávy s dôrazom na sociálnu, hospodársku a environmentálnu sféru.

Zámerom obce Dekýš je využívať svoju geografickú polohu a prírodné krásy Chránenej oblasti Štiavnických vrchov pre rozvoj cestovného ruchu, rozvoj podnikania a hospodársky rast za podmienok trvale udržateľného rozvoja v kontexte zachovania kultúrnych tradícií a zvykov. V záujme obce je budovať kvalitnú infraštruktúru ponúkajúcu komunikačné, informačné a verejné služby na primeranej úrovni a tiež zlepšiť spoluprácu verejného, podnikateľského i neziskového sektora a obyvateľov obce.

PHSR je základným a kľúčovým dokumentom pre riadenie samosprávy vychádzajúcim z poznania situácie a konkrétnych potrieb občanov, podnikateľov, záujmových skupín a ďalších subjektov v území formuluje svoju predstavu o budúcnosti spolu s činnosťami a projektmi na jej zabezpečenie. Program hospodárskeho rozvoja a sociálneho rozvoja obce pozostáva z analyticko-strategickej časti a programovej časti. Potrebu zabezpečenia PHSR ustanovuje zákon č. 539/2008 Z. z. o podpore regionálneho rozvoja v znení zákona č.309/2014 Z.z., ktorý ukladá obciam povinnosť spracovať Program hospodárskeho a sociálneho rozvoja ako nástroja, pomocou ktorého sa uskutočňuje podpora regionálneho rozvoja. PHSR je dôležitou podmienkou pre získavanie externých zdrojov, napríklad z EÚ, štátneho rozpočtu a pod., nakoľko možnosť žiadať o nenávratný finančný príspevok z týchto zdrojov je podmienená dokladovaním súladu projektového zámeru s prioritami schváleného PHSR obce.

Názov:	Program hospodárskeho a sociálneho rozvoja obce Dekýš na roky 2015 – 2020 s výhľadom do roku 2025
Územné vymedzenie:	Banskobystrický kraj, okres Banská Štiavnica, obec Dekýš
Územný plán obce schválený:	nie
Dátum schválenia PHSR:	15.12.2015
Dátum platnosti:	31.12.2015 – 31.12.2025
Verzia:	1.0
Publikovaný verejne:	20.10.2015

Zdroj: vlastné spracovanie

1.1 Zámer spracovania PHSR

PHSR obce bol spracovaný na základe potrieb obce Dekýš.

Zámer spracovania PHSR																						
Názov dokumentu	Program hospodárskeho a sociálneho rozvoja obce Dekýš na roky 2015-2025																					
Forma spracovania	Spracovanie PHSR bude vykonávať obec v partnerstve s poradenskou spoločnosťou, ktorá bude koordinovať proces tvorby PHSR a zabezpečovať dodržiavanie metodických postupov.																					
Riadenie procesu spracovania	<p>Proces spracovania bude manažovaný prostredníctvom riadiaceho tímu, v ktorom bude mať vedúcu úlohu starosta obce Dekýš pán Jozef Bucha. Asistovať pri spracovaní PHSR budú experti z externého prostredia – Janka Bačíková a Mgr. Drahomíra Prieberová, ktoré sú odborníčkami v oblasti rozvoja vidieka.</p> <p>Do procesu spracovania budú zapojení členovia pracovnej skupiny, ktorí budú zastávať rôzne úlohy v súlade s metodikou spracovania PHSR. Členmi pracovnej skupiny sú:</p> <table border="1" style="width: 100%; margin-top: 10px;"> <thead> <tr> <th colspan="3" style="text-align: center;">Zoznam členov pracovnej skupiny</th> </tr> <tr> <th style="width: 25%;">Titul, Meno, Priezvisko</th> <th style="width: 40%;">Funkcia v obci/organizácia</th> <th style="width: 35%;">Funkcia v pracovnom zaradení do procesu spracovania PHSR</th> </tr> </thead> <tbody> <tr> <td>Juraj Angletta</td> <td>Poslanec OcZ, podnikateľ</td> <td>Koordinátor strategickej časti PHSR</td> </tr> <tr> <td>Daniela Anglettová</td> <td>kontrolór</td> <td>Koordinátor programovej časti PHSR</td> </tr> <tr> <td>Bc.Ivan Trnka</td> <td>Poslankyňa OcZ</td> <td>Koordinátor finančnej časti PHSR</td> </tr> <tr> <td>Mária Halajová</td> <td>Občan, bývalá starostka</td> <td>Koordinátor styku s verejnosťou</td> </tr> <tr> <td>Ján Výboch</td> <td>Poslanec OcZ</td> <td>Aktivistka, verejný konzultant</td> </tr> </tbody> </table> <p>Členovia pracovnej skupiny a riadiacej skupiny budú navzájom spolupracovať a komunikovať</p>	Zoznam členov pracovnej skupiny			Titul, Meno, Priezvisko	Funkcia v obci/organizácia	Funkcia v pracovnom zaradení do procesu spracovania PHSR	Juraj Angletta	Poslanec OcZ, podnikateľ	Koordinátor strategickej časti PHSR	Daniela Anglettová	kontrolór	Koordinátor programovej časti PHSR	Bc.Ivan Trnka	Poslankyňa OcZ	Koordinátor finančnej časti PHSR	Mária Halajová	Občan, bývalá starostka	Koordinátor styku s verejnosťou	Ján Výboch	Poslanec OcZ	Aktivistka, verejný konzultant
Zoznam členov pracovnej skupiny																						
Titul, Meno, Priezvisko	Funkcia v obci/organizácia	Funkcia v pracovnom zaradení do procesu spracovania PHSR																				
Juraj Angletta	Poslanec OcZ, podnikateľ	Koordinátor strategickej časti PHSR																				
Daniela Anglettová	kontrolór	Koordinátor programovej časti PHSR																				
Bc.Ivan Trnka	Poslankyňa OcZ	Koordinátor finančnej časti PHSR																				
Mária Halajová	Občan, bývalá starostka	Koordinátor styku s verejnosťou																				
Ján Výboch	Poslanec OcZ	Aktivistka, verejný konzultant																				

	<p>podľa potreby, či už osobne, telefonicky alebo e-mailom.</p> <p>Do procesu spracovania PHSR bude zapájaná verejnosť, a to prostredníctvom informácií a dotazníkov umiestnených na webovej stránke obce, na obecnom úrade a obecnej tabuli, prípadne ďalšími vhodnými a relevantnými spôsobmi. Počas navrhovania programovej časti prebehne verejné prerokovanie. Dotazníky pre občanov budú analyzované a zapracované do procesu tvorby PHSR. PHSR bude vo finálnej časti prerokovaná s verejnosťou a schvaľovaná na zastupiteľstve.</p>
<p>Obdobie spracovania</p>	<p>Obdobie spracovania bude máj 2015 – december 2015. Harmonogram je uvedený v nasledujúcej tabuľke „Harmonogram spracovania PHSR“.</p> <p><u>Kroky – termíny – výstupy</u></p> <ul style="list-style-type: none"> ▪ Schválenie zámeru PHSR – 05/2015 – zriadenie riadiacej a pracovnej skupiny ▪ Zverejnenie informácie o spracovaní PHSR a dotazníka pre občanov – 05/2015 – informovanosť verejnosti ▪ Analýza vnútorného a vonkajšieho prostredia – 05-07/2015 – podklady pre analytickú časť ▪ Ex post hodnotenie PHSR – 05-08/2015 – podklady pre analytickú časť ▪ Spracovanie východísk pre strategickú časť – 07/2015 ▪ Vypracovanie strategickej vízie – 07/2015 – formulácia strategických cieľov a opatrení ▪ Prerokovanie opatrení na zastupiteľstve a verejnom prerokovaní – 04/2015 ▪ Návrh aktivít, termín realizácie aktivít – 08/2015 – príprava projektov ▪ Vypracovanie akčného plánu, systému monitorovania, hodnotenia a aktualizácie PHSR – 09/2015 ▪ Finančný rámec pre realizáciu PHSR – 09/2015 – výber projektov v súlade s finančno-ekonomickými možnosťami ▪ Zapracovanie indikatívneho rozpočtu do programového rozpočtu obce – 08-11/2015

	<ul style="list-style-type: none"> Finalizácia dokumentu – 12/2015 – verejné pripomienkovanie, prerokovanie, posudzovanie vplyvov na ŽP a schválenie PHSR zastupiteľstvom
Financovanie spracovania	Spracovanie PHSR bude bezplatné na základe dobrých vzťahov a dlhodobej spolupráce.

Zdroj: vlastné spracovanie

1.2 Harmonogram spracovania PHSR

Harmonogram spracovania PHSR obce Dekýš bol odhadnutý na 8 mesiacov, avšak s prácou sa začalo už v roku 2014 zberom potrebných štatistických dát a dotazníkovým prieskum „Projekt načúvania“. Nasledovná tabuľka predstavuje stručný harmonogram spracovania podľa jednotlivých častí PHSR.

Harmonogram spracovania PHSR												
Termín (2015)	I	II	III	IV	V	VI	VII	VIII	IX	X	XI	XII
Úvod					■	■						
Analytická časť					■	■	■					
Strategická časť							■	■				
Programová časť							■	■	■	■		
Realizačná časť									■	■		
Finančná časť										■	■	■
Záver											■	■

Zdroj: vlastné spracovanie

Prvým krokom harmonogramu spracovania PHSR bolo zostavenie a schválenie zámeru PHSR obecným zastupiteľstvom. V rámci úvodných príprav bolo iniciované zriadenie riadiacej a pracovnej skupiny. Nasledujúcim krokom bolo zverejnenie informácie o spracovaní PHSR a dotazníka pre občanov v rámci informovanosti verejnosti. Analýza vnútorného a vonkajšieho prostredia a získanie podkladov pre analytickú časť bola nasledujúcim krokom. Ex post hodnotenie PHSR z minulého obdobia bolo nutným procesom pre získanie vstupných informácií do programovej časti. Nasledovalo spracovanie východísk pre strategickú časť a vypracovanie strategickej vízie a formulácia strategických cieľov a opatrení. Následné prerokovanie opatrení na zastupiteľstve a verejnom prerokovaní zavrášilo proces prípravy strategickej časti, ktorá vyústila do návrhu aktivít a prípravy projektov. Vypracovanie akčného plánu, systému monitorovania, hodnotenia a aktualizácie PHSR je výstupom strategickej a programovej časti PHSR. Finančný rámec pre realizáciu PHSR a výber projektov v súlade s finančno-ekonomickými možnosťami predstavovalo finančnú časť procesu spracovania PHSR spolu so zapracovaním indikatívneho rozpočtu do programového rozpočtu obce. Finalizácia dokumentu predstavovala verejné pripomienkovanie, prerokovanie, posudzovanie vplyvov na ŽP a schválenie PHSR zastupiteľstvom.

Formulár č. Ú 5 – Osnova PHSR

Úvod	Zdôvodnenie zámeru spracovania PHSR Harmonogram spracovania PHSR Východiskové koncepčné dokumenty spracovania PHSR Hodnotenie predchádzajúceho PHSR
Analytická časť	Analýza vnútorného prostredia Analýza externého prostredia Zhodnotenie súčasného stavu územia
Strategická časť	Vízia rozvoja územia Strategický cieľ
Programová časť	Opatrenia a projekty vrátane ich priradenia k jednotlivým prioritám Súbor ukazovateľov výsledkov a dosahov
Realizačná časť	Východiská a popis úloh jednotlivých partnerov pri realizácii Popis postupov inštitucionálneho a organizačného zabezpečenia realizácie PHSR Stručný popis komunikačnej stratégie Systém monitorovania a hodnotenia Akčný plán na dotknuté obdobie
Finančná časť	Indikatívny finančný plán na celú realizáciu PHSR Model viaczdrojového financovania jednotlivých projektov Systém hodnotenia a zaradovania projektov do financovania
Záverečná časť	Schválenie a zverejnenie PHSR.

Zdroj: vlastné spracovanie

1.3 Východiskové koncepčné dokumenty

Pri spracovaní Programu hospodárskeho rozvoja a sociálneho rozvoja obce Dekýš boli definované ciele a opatrenia v súlade s programovými dokumentmi regionálneho rozvoja národného, regionálneho a lokálneho významu.

Zoznam analyzovaných koncepčných dokumentov			
Názov dokumentu	Platnosť dokumentu	Úroveň dokumentu	Zdroj
Národná stratégia regionálneho rozvoja SR (NSRR)	2030	Národná	www.telecom.gov.sk
Program rozvoja vidieka SR	2020	Národná	www.mpsr.sk

Integrovaný regionálny operačný program	2020	Národná	www.mpsr.sk
Operačný program Kvalita životného prostredia	2020	Národná	www.opzp.sk
Operačný program Ľudské zdroje	2020	Národná	www.employment.gov.sk
Program hospodárskeho a sociálneho rozvoja BBSK (PHSR BBSK)	2015	Regionálna	www.vucbb.sk

Zdroj: vlastné spracovanie

1.4 HODNOTENIE PREDCHÁDZAJÚCEHO PHSR OBCE

Obec nemala doteraz spracovanú PHSR, len spoločný rozvojový dokument za Regionálne združenie pre rozvoj Banskej Štiavnice a okolia, ktorého je členom. Účelom tabuľky je prehľad všetkých zrealizovaných projektov a podporených aktivít v predchádzajúcom období, ktoré boli spolufinancované obcou alebo ich obec financovala sama na konkrétnom území a ich realizácia mala vplyv na hodnotenie aktivít obce v predchádzajúcom období.

Finančný zdroj	Opatrenie	Názov projektu / Stručný opis projektu	Rozpočet obce	Externé zdroje	Rok realizácie
Priorita1: Podpora hospodárskeho rastu obce obce	Opatrenie1.1 Podpora pre rozvoj malého a stredného podnikania	Obnova a rozvoj obcí /Výstavba viacúčelového ihriska/	7 104,00	44 809,00 €	2010
Priorita2: Rozvoj a obnova obce	Opatrenie2.1 Rozvoj lokálnej infraštruktúry	Rekonštrukcia a budovanie technickej infraštruktúry v obci /Rekonštrukcia vodovodu	6 141,00	116 676,00 €	2007
Priorita2: Rozvoj a obnova obce	Opatrenie2.1 Rozvoj lokálnej infraštruktúry	Rekonštrukcia a budovanie technickej infraštruktúry v obci /Výstavba kanalizácie	10 000,00	200 000,00 €	2010
Priorita2: Rozvoj a obnova obce	Opatrenie2.1 Rozvoj lokálnej infraštruktúry	Rekonštrukcia a budovanie technickej infraštruktúry v obci /Rekonštrukcia miestneho rozhlasu	497,00	4 472,00 €	2010
Priorita2: Rozvoj a obnova obce	Opatrenie2.1 Rozvoj lokálnej infraštruktúry program LEADER	Obnova a rozvoj obcí /Výstavba chodníka na cintorín/	12 085,00	33 410,00 €	2013

Priorita2: Rozvoj a obnova obce	Opatrenie2.1 Rozvoj lokálnej infraštruktúry	Rekonštrukcia a budovanie technickej infraštruktúry v obci /Výmena okien a dverí kultúrneho domu/	4 362,00	4 000,00 €	2014
Priorita2: Rozvoj a obnova obce	Opatrenie2.1 Rozvoj lokálnej infraštruktúry program LEADER	Obnova a rozvoj obcí /Oplotenie, spevnené plocha a osvetlenie jestvujúceho ihriska/	5 372,00	19 639,00 €	2015
Priorita2: Rozvoj a obnova obce	Opatrenie2.1 Rozvoj lokálnej infraštruktúry	Obnova a rozvoj obcí /Zavedenie a prevádzkovanie vysokorýchlostného internetu v obci /	30 000,00	150 000,00 €	2014

2 ANALYTICKÁ ČASŤ

Analytická časť PHSR prináša komplexné zhodnotenie a analýzu východiskovej situácie - aktuálneho stavu, v akom sa obec nachádza. Analytická časť PHSR zároveň obsahuje i odhad budúceho možného vývoja a prípadné riziká vo väzbe na relevantné stratégie. Analýza informácií, databáz, kvantitatívnych a kvalitatívnych dát odhaľuje i vnútorný potenciál územia a limitujúce faktory rozvoja obce.

S cieľom naplnenia vyššie uvedeného účelu analytickej časti, spracoval riadiaci tím analýzu vnútorného a vonkajšieho prostredia. Komplexná analýza aktuálneho stavu bola zostavená na základe informácií dostupných z relevantných zdrojov a databáz. Zoznam použitých dát je uvedený v nasledujúcej tabuľke.

Tabuľka č. A 1 – Zoznam použitých kvalitatívnych a kvantitatívnych dát

Zoznam použitých kvantitatívnych a kvalitatívnych dát		
Oblasť dát /téma	Zdroj dát	Webová stránka
Demografia	Štatistický úrad SR	http://www.statistics.sk/
	Úrad práce, sociálnych vecí a rodiny	http://www.upsvar.sk/
		http://www.vucbb.sk
	Obecná databáza	N/A
Bývanie	Štatistický úrad SR	http://www.statistics.sk/
	Úrad práce, sociálnych vecí a rodiny	http://www.upsvar.sk/
	BBSK	http://www.vucbb.sk
	Obecná databáza	N/A
Školstvo a vzdelávanie	Štatistický úrad SR	http://www.statistics.sk/
	Úrad práce, sociálnych vecí a rodiny	http://www.upsvar.sk/
	BBSK	http://www.vucbb.sk
	Obecná databáza	N/A
Zdravotníctvo	BBSK	http://www.vucbb.sk
	Obecná databáza	N/A
Sociálna starostlivosť	Štatistický úrad SR	http://www.statistics.sk/
	Úrad práce, sociálnych vecí a rodiny	http://www.upsvar.sk/
	Obecná databáza	N/A
Ekonomická situácia	Štatistický úrad SR	http://www.statistics.sk/
	Úrad práce, sociálnych vecí a rodiny	http://www.upsvar.sk/
	BBSK	http://www.vucbb.sk

	Obecná databáza	N/A
Technická infraštruktúra a vybavenosť	Ministerstvo životného prostredia SR	http://www.minzp.sk/
	Štatistický úrad SR	http://www.statistics.sk/
	Obecná databáza	N/A

Zdroj: vlastné spracovanie

2.1 ANALÝZA VNÚTORNÉHO PROSTREDIA

2.1.1 Základná charakteristika obce

Kód obce	516716
Názov okresu	Banská Štiavnica
Názov kraja	Banskobystrický
Štatút obce	Obec
PSC	969 01
Telefonické číslo	045/99 3120
Prvá písomná zmienka o obci (rok)	1270
Nadmorská výška stredu obce v m	471
Celková výmera územia obce (m ²)	17820012
Počet obyvateľov (r. 2014)	202
Hustota obyvateľstva na km ²	11,39

Zdroj: štatistika

2.1.2 História obce

Prvé náznaky osídlenia v okolí obce siahajú do obdobia Rímskej ríše. Toto osídlenie nám potvrdzuje nález zlomkov rímskych nádob vyrobených z terry sigillaty, zlomky rímskeho skla a rímske denáre z 2.stor.n.l. Územie sa nachádzalo v civilizačnej sfére neďaleko hranice Rimanov. Obec sa prvýkrát spomína v roku 1270 ako starý kráľovský majetok. Dá sa predpokladať, že obec bola založená ako osada drevorubačov a uhliarov, ktorí spracovávali drevo pre bane v okolí. Neskôr sa stretávame s menami: Gykys(1388), Gywkes(1427-1428), alebo Gywkes, Gykes (1480). Z roku 1564 existuje doklad, na ktorom sa nachádza názov obce pod menom Tekisch, a to v sťažnosti Banskej Štiavnice cisárskym komisárom na valachov z okolia. Z roku 1653 sa zachovala už aj prvá pečať obce. Obec a panstvo sa ďalej vyvíjajú samostatne. V 16. storočí sa začínajú aj kutacie práce v dôsledku objavu vzácnych rúd v okolí. Z tohto obdobia máme zmienku aj o pivovare, ktorý sa nachádzal v záhrade terajšieho poľesia.

V 19.storočí nastal rozvoj obce ako vtedajšieho panstva, keď k nemu boli pridružené Kolpachy (dnešný Banský Studenec) a časť obce Siglisberg (dnešné Štiavnické Bane). Takto sa obec s panstvom dostala medzi domínia a bola podriadená Hlavnému komornogrófskemu úradu.

19.storočie a vojnové roky:

Rok 1854 obec dokončuje stavbu katolíckeho kostola, ktorý bol v roku 1924 rozšírený o krížnu loď. Bol zasvätený narodeniu Panny Márie. Rozvojom techniky a dopravy bolo ustanovené, že pošta bude na Štampochu. Pred prvou svetovou vojnou bol prijatý poštár. Počas richtárskej služby, pred prvou svetovou vojnou, Juraja Šuľu, bol založený hasičský zbor a zakúpila sa prvá striekačka, čo znamenalo pre obec veľkú udalosť.

Vojnové roky

Prvá a druhá svetová vojna citeľne poznačila aj obyvateľov Dekýša. Medzi najvýznamnejšie udalosti v časoch prvej svetovej vojny a v medzi vojnovom období patrí ústup Maďarskej červenej armády 15.mája 1919. V októbri 1922 sa na náklady Ministerstva poľnohospodárstva zriadila v obci hospodárska škola a v roku 1923 dochádza k stavbe a evanjelického kostola. Počas druhej svetovej vojny do obce zaviedli elektrický prúd. Boje o obec Dekýš začali koncom februára a skončili 4. marca 1945, kedy bol Dekýš oslobodený.

Po druhej svetovej vojne

Po druhej svetovej vojne sa začala obnova obce. V roku 1958 ONV v Banskej Štiavnici schválil výstavbu národnej školy. V roku 1965 sa začala generálna oprava starej školy. Túto opravu dokončili 9. novembra 1966.

Chotár obce Dekýš z troch štvrtín pokrývajú lesy. Obyvatelia prichádzali denne do styku s prírodou. Tunajší obyvatelia poznali jednotlivé druhy drevín a iného vhodného materiálu, ktorý poskytovalo okolie. Preto tento materiál používali na výrobu nástrojov dennej potreby. Takmer v každej domácnosti vedeli zhotoviť drobné poľnohospodárske náradie, pričom hlavnú pozornosť venovali samorastom. Z týchto zhotovovali vidly, kvačky, rukoviatka na kosiská, snice, ale aj nábytok, ako napr. stolčeky, trojnôžky a pod. Dôležité boli tzv. filfásky, ktoré vedeli zhotoviť v každej domácnosti. Veľkú úlohu pripisovali malej sekerke, tzv. valaške. Je to pozostatok valašskej kolonizácie a starých časov, kedy sa tu nosievala valaška. Roľník ju považoval za súčasť odevu. V minulosti poriská týchto sekeriek zdobili rezbou a niekedy i medenými plieškami. Miesto, kde sa najviac prejavil umelecký cit žien, bol odev, či už mužský, alebo ženský. Boli to najmä oplecká, čepce a sukne. Ale ani rukávy mužských košiel nezostali bez výzdoby. Najstaršie vyšivačské vzory mali podoby drobných krížikov, mriežok a bodiek. Po prvej svetovej vojne začínajú používať rastlinný ornament. V tomto období vyšivali tak, že vzor si prekreslili a potom vyšili. Bytový textil vyšivali už menej. Zdobili posteľné plachty, obrusy a uteráky. Kolektivizáciou poľnohospodárstva zaniklo vyšívanie odevu a dnes sa vyšíva len bytový textil. Umelecký cit sa prejavil najmä na dreve. Zdobili sa kosiská, krosná, zvíjačky, hrable a pod. Na výzdobu používali rastlinné ornamenty alebo napodobeniny architektonických prvkov. Vyskytli sa aj prípady plastiky staršieho dáta, pravdepodobne pochádzajúce ešte z minulého storočia.

Dobrovoľný hasičský zbor v obci pôsobí cca od roku 1925. Od tej doby sa členovia DHZ postupne „menili“ a dnes patrí medzi členov zboru väčšinou mládež. Členovia DHZ obec reprezentujú na previerkach pripravenosti v okolitých obciach. Tiež sa aktívne zapájajú do všetkých akcií a podujatí organizovaných obcou. V obci pôsobí poľovné združenie **PZ Vyšničky**. Bolo založené v roku 2009 a má 7 členov. Poľovní revír tvorí 50% poľnohospodárskej pôdy a 50% lesov. V revíry sa vyskytuje jelenia, diviacia a srnčia zver

ojedinele muflón. Keďže sa nachádzame na okrajovej časti Sitna sem tam sa vyskytnú aj mačkovité šelmy - divá mačka, rys a medveď. Združenie sa snaží spolupracovať so subjektmi, ktoré podnikajú na poľnohospodárskej pôde, ktorá je súčasťou poľovného revíru. PZ organizuje aj iné brigády, na ktorých sa opravujú posedy, zver sa prikrmuje a upravuje sa okolie poľovníckej chaty. V neposlednom rade je potrebné spomenúť dobrú spoluprácu pri organizácii spoločenských akcií.

2.1.3 Prírodné podmienky

2.1.3.1 Geologické pomery

Geologický substrát obce je tvorený neovulkanitmi - prevažne pyroklastikami andezitov a andezitmi vitrofyrickými záverečnej fázy, amfibolicko-biotitickými a dacitmi II. fázy a pyroxenickými andezitmi II. fázy.

2.1.3.2 Geomorfologické pomery

Z hľadiska geomorfologického možno územie označiť za vulkanickú blokovú štruktúru Slovenského stredohoria. Doliny potokov sú hlboké v tvare písmena V, bez nivy, alebo so slabo vyvinutou nivou. Takmer celá oblasť má vrchovinový reliéf, ktorý prechádza do pahorkatiny a reliéfu erózných brázd. Územie patrí do subprovincie Vnútorne Západné Karpaty, oblasti Slovenské stredohorie, celku Štiavnické vrchy. Nadmorská výška sa pohybuje od 410 metrov nad morom do 600 metrov nad morom. Výmera katastra je 1782 ha.

2.1.3.3 Pedologické pomery

Takmer celé územie pokrývajú kambizeme nasýtené a nenasýtené, ktoré možno charakterizovať ako pôdy stredne skeletnaté (najmä vo vyšších nadmorských výškach). Majú dobrú, až priemernú zásobu živín a patria medzi vhodné pôdy pre pestovanie lesa, ale sú tiež perspektívne pre poľnohospodárstvo, najmä pre TTP. Sprievodne sa vyskytujú rankre a kambizeme oglejené. Z pôdnych druhov prevládajú pôdy hlinité, miestami piesočnato-hlinité.

2.1.3.4 Hydrologické pomery

Hydrografia územia je do značnej miery daná klimatickými pomermi. Závisí hlavne od množstva zrážok, ktoré spadnú na danom území. Hlavnými zásobovateľmi povrchových tokov v tomto regióne sú zrážkové vody a vody z topiacich sa snehov. Zo všetkých zrážok, ktoré spadnú v tejto oblasti, vplyvom klimatických pomerov a čiastočne geologického substrátu, 1/3 odteká. Celkový charakter Štiavnických vrchov podmienil vznik radiálnej riečnej siete. Povrchové toky tejto oblasti patria k dvom povodiam, a to povodiu Hrona a Ipľa. Významnejšie potoky sú Dekýšsky potok a potok Sikenica .

2.1.3.5 Klimatické pomery

V území prevláda horská klíma chladná, mierne teplá a teplá, podľa nadmorskej výšky územia. Priemerná ročná teplota vzduchu je od 5,5 oC do 8 oC. Priemerné ročné zrážky sú od 900 mm na Sitne do 650 mm v južných častiach katastrálnych území. Priemerná

oblačnosť je okolo 62%. Počet jasných dní je približne 48 do roka a počet zamračených dní asi 125. Územie patrí k málo veterným.

2.1.3.6 Rastlinstvo a živočíšstvo

Podľa mapy pôvodnej vegetácie sa na celom území rozprestierali bukovohrabové lesy, spolu s dubom cerovým. Ostrovkovite sa vyskytovali kvetnaté dubové a jedľové lesy na severne exponovaných svahoch. Na údolia potokov sa viazali jaseňovo-brestovo-dubové a jelšové lužné lesy. Súčasný lesný porasty zhruba zodpovedajú svojim druhovým zložením pôvodnej vegetácii. Na územiach s miernejším sklonom sa dnes nachádzajú lúky a pasienky, ktoré sčasti postupne sukcesne zarastajú. Výskyt živočíchov je viazaný na jednotlivé rastlinné spoločenstvá. Možno povedať, že na väčšine územia je zastúpené živočíšstvo listnatých lesov.

2.1.3.7 Ochrana prírody

Celé riešené územie leží v CHKO Štiavnické vrchy. Činnosť človeka je tu značne obmedzovaná. Na druhej strane ale predstavujú tieto časti prírody významné bohatstvo, ktoré je potrebné zachovať pre budúce generácie.

2.1.3.8 Fauna a flóra

Možno povedať, že okolie Dekýša nie je veľmi bohaté na faunu. Tento stav spôsobila trvalá prítomnosť ľudí (dolovanie a dnes - turistika). No aj za týchto podmienok sa tu vyskytuje jeleň karpatský (*Cervus elaphus*), srnec sitniansky (*Capreolus sitnensis*), ktorý žije v Sitnianskej rezervácii. V nepatrnnej miere sa nachádza daniel (*Cervus dama*) a muflón (*Ovis musimon*). Ďalej sa tu nachádza diviak (*Sciurus vulgaris*). Zo šeliem sa vyskytuje divá mačka (*Felis silvestris*), líška (*Vulpes vulpes*), jazvec (*Meles meles*), kuna lesná (*Martes martes*), kuna skalná (*Martes foina*), tchor (*Putorius putorius*), lasica (*Mustella novalis*). Drobné cicavce: jež (*Erinaceus europeus*), krt (*Talpa europaea*), plchovité (*Myoxidae*), myšovité (*Musidae*) a netopierovité (*Vespertilionidae*). Plazy zastupujú: jašterica (*Lacertidae*), jašterica múrová (*Lacerta muralis*), slepúch obyčajný (*Enguis fragillilis*), užovka obyčajná (*Natrix natrix*).

Vtáky: jastrab (*Accipiter gentilis*), krahulec (*Accipiter nisus*), kaňa lesná (*Buteo buteo*), jariabok (*Tetrao bonasia*), kukučka (*Cuculus canorus*), dudok (*Upupa epops*), d'atľovité (*Picidae*), drozdovité (*Turdidae*), ako aj mnoho spevavého vtáctva. Vodné vtáky sa tu málo vyskytujú, hoci sa v okolí nachádzajú početné jazerá. Príčinou toho je veľký turistický ruch.

Štiavnické vrchy, Sitno a okolie, kde sa nachádza aj Dekýš, charakterizuje miešaná kvetena horských teplomilných druhov. Pre lesný kryt sú typické dúbravy a bučiny. Na južných svahoch je to väčšinou miešaná dúbrava duba zimného (*Quercus sessilis*) a duba letného (*Quercus robur*). Tieto dva druhy sú premiešané cerom (*Quercus cerris*). Niektoré pôvodné porasty boli vyrúbané v dôsledku ťažby rúd a preto pôvodnú bučinu a pôvodnú jedlinu vystriedala vysádzaná smrečina (*Picea excelsa*) premiešaná borovicou lesnou (*Pinus silvestris*), banoxovkou (*Picea banxiama*) a bučinou (*Fagus sylvatica*). Z ovocných stromov je to hlavne čerešňa vtáčia a jej vyšľachtené odrody. Potom je tu slivka, hruška a rôzne druhy jabloní. Kry zastupuje lieska (*Corylus avellana*), ktorá v minulosti slúžila k označovaniu jednotlivých polí. Flóra Štiavnických vrchov sa dá rozdeliť na niekoľko pásiem (podľa Pavla Koričanského),

Štiavnické pohorie,
Vyššie pásmo nad 750 m
Vyššie pásmo Sitna
Stredné pásmo všeobecne od 500 m do 750 m
Nízke pásmo pod 500 m

Do posledných dvoch pásiem môžeme zaradiť obec Dekýš so svojím okolím. Z liečivých rastlín sa vyskytujú najmä: nevädza poľná (*Centaurea cyanus*), harmanček pravý (*Matricaria chamomilla*), myší chvost (*Achillea millefolium*), blen čierny (*Hyoscyamus niger*), ibiš lekárske (*Althae officinalis*), fialka trojfarebná (*Viola tricolor*). Veľkú zásluhu na výskume flóry okolia Sitna má Andrej Kmeť, ktorý okrem iného upozorňuje na veľký výskyt ruží. Oblasť rozšírenia týchto ruží siaha aj do chotára obce Dekýš.

2.1.3.9 Poľnohospodárstvo, lesné a vodné hospodárstvo

Kvalita poľnohospodárskej pôdy v území je priemerná. Celkovo väčšiu časť územia tvorí kategória pôd vhodných pre trvalé trávnaté porasty (TTP). Na území sa nachádza dostatok poľnohospodársky využiteľnej pôdy. Preto tu môže nájsť svoje uplatnenie tak intenzívne poľnohospodárstvo, ako aj agroturistika na báze malých fariem. V katastri obce sa eviduje orná pôda, záhrada, trvalý trávny porast, lesný pozemok, zastavaná plocha a nádvorie, a ostatná plocha.

Tabuľka č. 2.1.3.9 A

Výmera v ha						
Názov obce	Poľnohos. pôda	Lesné pozemky	Vodné plochy	Zastavaná plocha	Iná plocha	Výmera celkom
Dekýš	482	1261	6	23	10	1782



2.2 Hospodárske využitie územia

Priemyselná výroba v okrese Banská Štiavnica je sústredená do jedného centra do B. Štiavnice. Najväčšími zamestnávateľmi občanov z obce Dekýš sú nasledovné firmy a organizácie:

- Štiavnické strojárne s.r.o. Banská Štiavnica - výroba ložísk pre mosty a bane
- Combin Banská Štiavnica spol. s.r.o. – stavebné práce
- SIMKOR s.r.o. Banská Štiavnica – stavebné práce
- DIVIDEND MANUFACTURING a.s. Banská Štiavnica – výroba kožených sedačiek
- SVETRO s.r.o., Banská Štiavnica – textilný priemysel
- Pekáreň Antol Anton
- Obecný úrad Dekýš

- Miestna predajňa potravín – **COOP Jednota POTRAVINY** so sídlom v Žarnovici (zmiešaný tovar)

- Rodinná farma Nikolaj

- Agro Dekýš s.r.o.

2.3. Životné prostredie

2.3.1 Ovzdušie

Imisný zásah z lokálnych, miestnych a najmä diaľkových zdrojov znečistenia zapríčiňujú zhoršený zdravotný stav lesov štiavnických vrchov. Znečistenie ovzdušia z lokálnych kúrenísk v obci je nepriaznivejšie počas zimy. Porovnaním z celoslovenskou situáciou je ovzdušie v okrese Banská Štiavnica najmenej zasiahnutá imisiami a v obci je hodnotená ako nadmieru priaznivá.

Tab. 2.3.1 A Množstvo emisií zo stacionárnych zdrojov v územnom členení za okresy za rok 2013

Okres	Emisie (t/rok)				Merné územné emisie (t/rok . km ²)			
	tuhé látky	SO ₂	No _x	CO	tuhé látky	SO ₂	No _x	CO
Banská Bystrica	1016	1904	1520	1898	1,256	2,354	1,879	2,346
Banská Štiavnica	164	174	48	405	0,590	0,626	0,173	1,457
Žarnovica	419	160	147	982	0,984	0,376	0,345	2,305
Žiar nad Hronom	899	2761	492	11931	1,690	5,190	0,925	22,427
Slovensko	66977	224199	86665	192218	1,4	4,6	1,8	3,9

2.3.2 Ochrana vôd

Znečistenie vodných tokov je zapríčinené vypúšťaním domových odpadových vôd bez prečistenia preto sa v obci začalo s výstavbou kanalizácie.

V obci je vybudovaný celoobecný vodovod .

2.3.3 Odpady

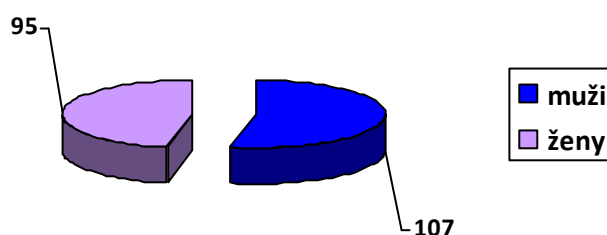
V obci je zavedený separovaný zber separujú sa plasty, papier, sklo, textil a elektronický odpad. Všetky domácnosti majú svoje nádoby na odpad, ktoré sú podľa kalendára vývozu pravidelne odvážané Združením obcí pre separovaný zber TATIAR so sídlom v Pukanci.

2.4 Demografia

K 31.12.2014 žilo na území obce celkov 202 obyvateľov. V rámci celkového počtu obyvateľov, predstavujú ženy 47 % a muži 53 %.

Rozdelenie obyvateľstva podľa pohlavia	
Muži	107
Ženy	95
SPOLU	202

Rozdelenie obyvateľstva podľa pohlavia



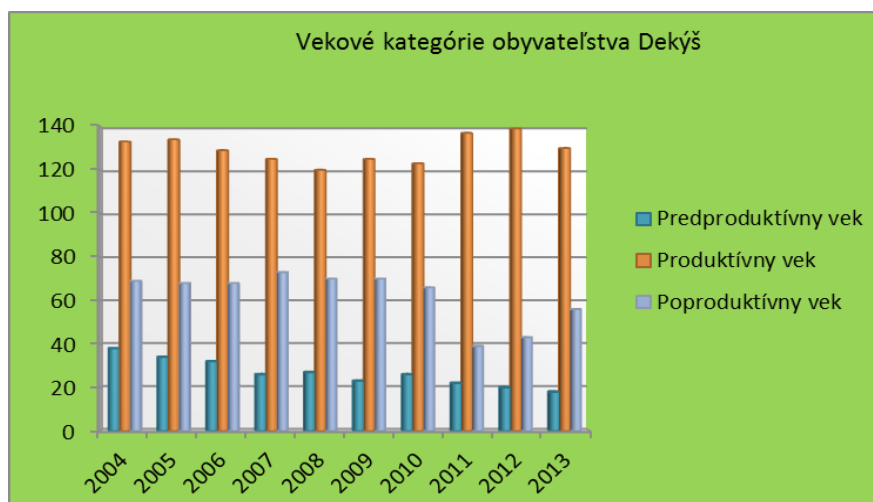
Z celkového počtu obyvateľov žijúcich v obci bolo v roku 2013 v predproduktívnom veku 18 obyvateľov, čo predstavovalo 8,9 %, 130 obyvateľov bolo v produktívnom veku, čo predstavovalo 64,4% a 56 obyvateľov v poproduktívnom veku, čo predstavovalo 27,7 %.

Zdroj: Štatistický úrad SR

2.4.1 Vekové kategórie v obci

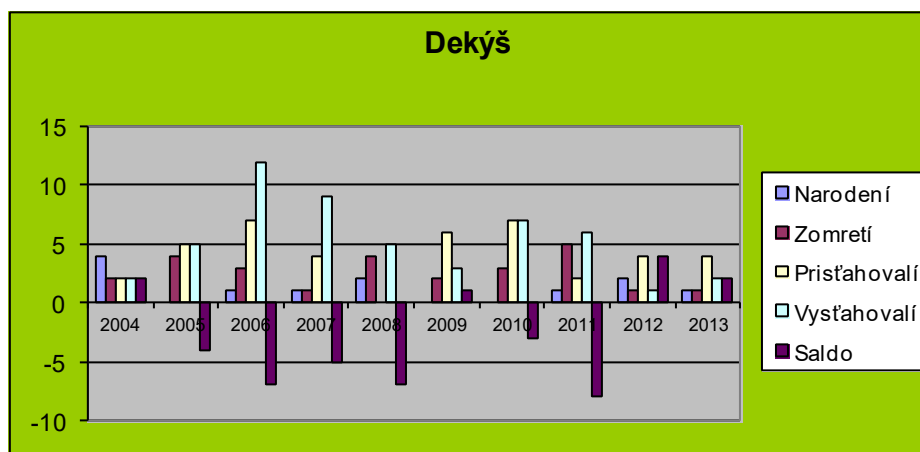
Rok	2004	2005	2006	2007	2008	2009	2010	2011	2012	2013
Obyvateľstvo spolu	240	236	229	224	217	218	215	198	202	204
Predproduktívny vek	38	34	32	26	27	23	26	22	20	18
Produktívny vek	muži	75	77	75	75	74	74	79	82	79
	ženy	58	57	54	50	46	49	58	57	51

	spolu	133	134	129	125	120	125	123	137	139	130
Poproduktívny vek		69	68	68	73	70	70	66	39	43	56



Zdroj: Štatistický úrad SR

2.4.2 Prirodzený prírastok/úbytok, migrácia – demografické saldo

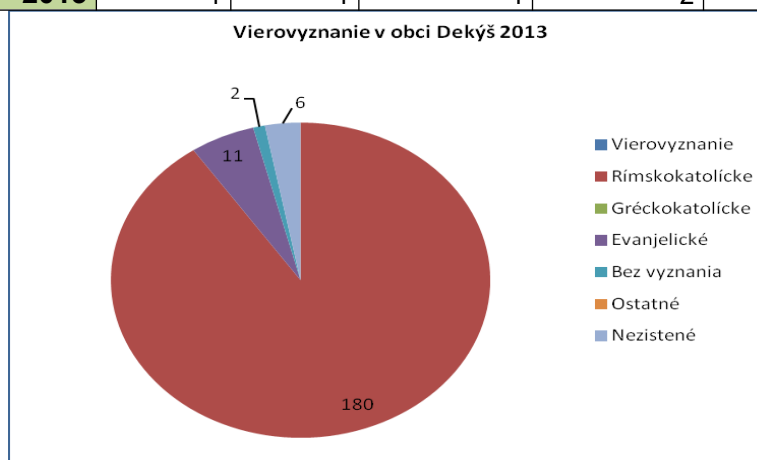


Zdroj: Štatistický úrad SR

2.4.3 Vierovyznanie v obci

Vierovyznanie	Rímskokatolícke	Gréckokatolícke	Evanjelické	Bez vyznania	Ostatné	Nezistené
Počet obyvateľov	180	0	11	2	0	6

Dekýš	Narodení	Zomretí	Prist'ahovalí	Vyst'ahovalí	Saldo
2004	4	2	2	2	2
2005	0	4	5	5	-4
2006	1	3	7	12	-7
2007	1	1	4	9	-5
2008	2	4	0	5	-7
2009	0	2	6	3	1
2010	0	3	7	7	-3
2011	1	5	2	6	-8
2012	2	1	4	1	4
2013	1	1	4	2	2

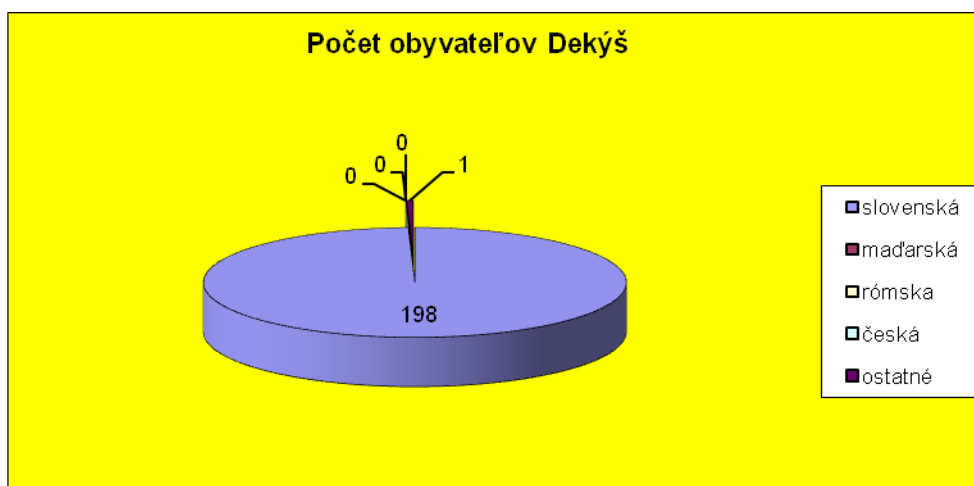


Najvyšší počet obyvateľov v obci je rímskokatolíckeho vyznania, a to 89,1 %. Okrem rímskokatolíckeho vyznania je v obci zastúpené aj evanjelické vierovyznanie 5,4 %.

Zdroj: Štatistický úrad SR

2.4.4 Národnostné zloženie v obci

Národnosť	slovenská	maďarská	rómska	česká	ostatné
Počet obyvateľov	198	0	0	0	1



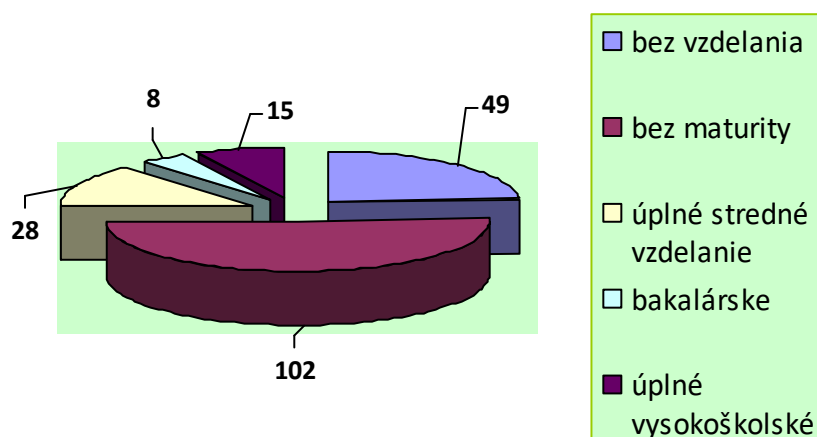
Zdroj: Štatistický úrad SR

V obci je najviac zastúpená slovenská národnosť, a to až vo výške 99,5 %.

2.4.5 Úroveň dosiahnutého vzdelania v obci

Úroveň vzdelania	Bez vzdelania	Bez maturity	Úplné stredné vzdelanie	Bakalárske	Úplné vysokoškolské
Počet obyvateľov	49	102	28	8	15

Úroveň dosiahnutého vzdelania Dekýš



2.4.6 Miera nezamestnanosti

Rok	2010	2011	2012	2013	2014
Miera nezamestnanosti	22,64 %	26,42 %	22,43 %	21,21 %	22,22 %

2.4.7 Kultúrno-spoločenský život v obci

V obci Dekýš majú tradície rôzne podujatia, ktoré sa viažu na určité obdobie v roku. Prehľad týchto pravidelných podujatí poskytuje nasledujúca tabuľka.

Tabuľka kultúrno-spoločenských podujatí v obci		
Mesiac	Podujatie	Organizátor
jún	Deň detí	Obec
august	Tenisový turnaj	Občianske združenie Dekyšan
september	Futbalový turnaj	Obec
október	Stretnutie jubilentov	Obec

Zdroj: Obec

Keďže v obci nie je kino, ani divadlo, obec sa snaží každoročne organizovať kultúrne podujatia, na ktorých sa občania stretnú, zabavia, porozprávajú...

Pravidelne sa usporadúvajú posedenia s programom a občerstvením pri príležitosti dňa matiek, stretnutie s jubilantmi z obce, pri príležitosti mesiaca úcty k starším, stretnutie s Mikulášom.

Naším najvyšším cieľom je, aby sa v našej dedinke všetci ľudia cítili dobre, aby sa k nám radi vracali, dbáme o rozvoj cestovného ruchu, pretože sa chceme so všetkými podeliť o krásu prírody, o históriu a kultúru našej obce.

Ten, kto miluje prírodu a ticho si určite príde na svoje v krásnom malebnom prostredí hôr a dolín v obci a blízkom okolí. Dobrá poloha obce v zóne pokoja a atraktívne prírodné prostredie vytvárajú ideálne podmienky pre pobyt na vidieku. Príroda, v ktorej sa doliny striedajú s vrchmi, lesy s lúkami a pasienkami, určite každého z Vás zvláknajú na prechádzku. Pri prechádzke malebnou krajinou načerpáte nielen energiu, ale pri troške šikovnosti a šťastia nájdete aj lesné plody, ako napr.: hríby, lesné jahôdky, černice..., ale aj liečivé bylinky. Veľmi veľkým prínosom pre obec sú turisti, ktorí kupujú staršie schátralé domy a prerábajú ich na nádherné chatky. Takýmto spôsobom pomáhajú obec skultúrňovať.

Z tohto dôvodu sa obec novým návštevníkom snaží vychádzať v ústrety aj v poskytovaní služieb, zábavy a oddychu. Posledným väčším projektom obce je postavenie tenisového kurtu a zavedenie vysokorychlostného internetu .

2.5 Bytová otázka

V tabuľke je popísaná súčasná štruktúra bytových a rodinných domov v obci. V obci Dekýš majú najväčšie zastúpenie rodinné domy vo vlastníctve fyzických osôb.

Domový a bytový fond			
Druh	RD	BD	SPOLU
Domov spolu	131	1	132
TOB	71	1	72
Vlastníctvo bytové družstvo	0	0	0
Vlastníctvo obec	0	0	0
Vlastníctvo FO	131	1	132
Vlastníctvo PO	2	0	2
Vlastníctvo ostatné	0	0	0
Neobývané	60	0	60

Zdroj: Obecné štatistiky

2.6 Ekonomika

Obec Dekýš disponuje majetkom uvedeným v nasledujúcej tabuľke.

Majetok obce		
Druh	Nadobúdacia hodnota	Posledná účtovná hodnota
Obecný úrad + KD	32 397,26 €	0 €

Športový areál	75 481,60 €	67 481,60 €
dom smútku	19 443,24 €	0 €
požiarna zbrojnica	7674,97 €	0 €

Zdroj: Obecné štatistiky

Vo verejnej správe v rámci obce Dekýš pracujú 5 zamestnanci, z čoho sú 2 ženy. Prehľad štruktúry týchto zamestnancov je v nasledujúcej tabuľke.

Počet zamestnancov vo verejnej správe		
Druh	muži	ženy
obecný úrad	1	1
iné	2	1
SPOLU	3	2

Zdroj: Obecné štatistiky

Na území obce sa nachádzajú podnikateľské subjekty aj mimovládne organizácie. Najvýznamnejšie z nich sú uvedené nasledovných tabuľkách. V prílohách PHSR sa nachádzajú formuláre č. **A20 Evidencia podnikateľských subjektov** a č. **A21 Evidencia mimovládnych organizácií**. V uvedených formulároch sú podrobné informácie o týchto subjektoch. (Zdroj: Obecné štatistiky)

Tabuľka č. A 20

Evidencia podnikateľských subjektov v obci				
P.č	Názov Subjektu	Adresa/ kontakt	Oblasť podnikania	Počet zamestnancov
1.	ARTECH/Ing.Jozef Výboch	Dekýš č.15/ 0908760317	Počítačové a internetové služby	1
2.	Ľubica Trnková	Dekýš č.37/0907027718	Lesné práce	1
3.	Agro Dekýš/Ivan Trnka	Dekýš č.38/0908146606	Poľnohospodárska činnosť	1
4.	COOP Jednota Žarnovica	Dekýš č. 40/0456724149	Predaj potravín , pohostinské služby	2
5.	Juraj Angletta	Dekýš č. 45/0907806345	Chov koní, SHR	1
6.	Martin Angletta	Dekýš č. 45/0908930662	Stolárske,stavebné práce	1
7.	Jozef Švelan	Dekýš č.50/0908814995	Stolárske práce , doprava , hudobná produkcia	1
8.	Jozef Farbiak ml.	Dekýš č.124/0918948086	Autodoprava	1
9.	Jozef Pálenkáš	Dekýš č.105/0915810464	Pilčíske práce , ťažba a približovanie dreva	1
10.	Michal Pálenkáš	Dekýš č.105/0907771763	Maloobchod,veľkoobchod	3

11.	Martin Voštiar	Dekýš č.5	Uskutočňovanie stavieb a ich zmien	1
12.	Rodinná farma Nikolaj	Ján Nikolaj/0908700781	SHR	4
13.	Agrolov Levice s.r.o.	Stanislav Dukát/0905454504	Poľovníctvo	1
14.	Róbert Merta	Dekýš č.146/0905746911	Stavebné práce , lesné práce	1
15.	Ján Srnec	Dekýš č.119/0905514158	Spracovanie medu,poloľovníctvo	1

Zdroj: Obecné štatistiky

Tabuľka č. A 21

Evidencia mimovládnych organizácií v obci			
P.č	Názov	Adresa/kontakt	Zástupca organizácie
1.	Občianske združenie Dekýšan	Dekýš č.4/0908921223	Ing. Roman Lauko
2.			

Zdroj: Obecné štatistiky

2.7 Vybavenosť obce

Sociálna a zdravotnícka infraštruktúra

Sociálnu a kultúrnu infraštruktúru v obci tvorí futbalové – volejbalové ihrisko, multifunkčné ihrisko, dva kostoly . . V obci je vybudovaný kultúrny dom s kuchyňou. Zdravotnícke služby sú pre obyvateľov obce zabezpečené v poliklinike v Banskej Štiavnici.

Zásobovanie pitnou vodou

V obci je vybudovaný celoobecný vodovod, ktorý je v správe StVPS prevádzka Banská Štiavnica.

Zásobovanie elektrickou energiou

Obec Dekýš je v súčasnosti zásobovaná elektrickou energiou z 22 000 kV vzdušného vedenia.

Zásobovanie plynom

Obec nie je plynofikovaná. Občania používajú väčšinou na varenie plynové bomby a pevné palivo.

Telekomunikačné siete

V obci sú poštové služby zabezpečované prostredníctvom mobilnej pošty, pevnej telefónnej siete spoločnosti Slovak Telekom a mobilných telefónnych sietí T-Mobile, Orange a O2. Digitalizáciou telefónnej siete sa výrazne zlepšila komunikačná dostupnosť a využitie internetu.

Základná občianska vybavenosť

Obec	Reštaurácia	Pohostinstvo	Cukráreň	Pošta	Banka	Polícia
Dekýš	0	0	0	0	0	0

Obec	Nemocnica	Lekárneň	Mat. škôlka	Zakl. škola 1.st.	Zakl. škola 2.st.	Kult. Dom	Knižnica	Kostol	Dom smútku
Dekýš	0	0	0	0	0	1	1	2	1

Základná infraštruktúra

INFRAŠTRUKTÚRA	Dekýš
cesty 1. kat	0
cesty 2 kat.	0
Ostatné	2,4
Železničná sieť v km	0
Plyn v m	0
Kanalizácia v m	480
ČOV	1
Vodovod v km	1
Vodný zdroj	Áno
Zber TKO	Áno
Klasický	Áno
Separovaný	Áno
Domové ČOV	0
Spôsob vykurovania	Pevné palivo, elektrina
Vedenie el. energie	Áno
Vzdušné	Áno
Káblové	Áno
Želez. stanica	Nie
Vlakové spoje	Nie
Želez. zastávka	Nie
Autobus. stanica	Nie
Autob. spojenie	Áno
Z toho expresné	Nie
Telefónny rozvod	Áno
Rozhlas	Áno
Káblová TV	Nie
Internetové pripojenie	Áno

Obec má internetovú stránku: www.dekys.sk
Zásobovanie potravinami zabezpečujú:
- Predajňa COOP
Jednota Žarnovica
spotrebné družstvo

2.8 Analýza externého prostredia

Vonkajšie prostredie je určované Európskou úniou a legislatívou Slovenskej republiky. V danej oblasti je smerodajný

najmä Národný plán reforiem Slovenskej republiky platný pre roky 2014 a 2015. Jedná sa o opatrenia, ktoré sa vláda zaviazala plniť v nasledujúcom období:

Konsolidačné opatrenia 2015-2017:

- Zachovanie výnosu a zvýšenie úspešnosti DPH

- Registračné pokladnice pre lekárov a iné profesie
- Zrážková daň na finančných a nefinančných benefity od farmaceutických spol. pre lekárov
- Ročné zúčtovanie Sociálnej poisťovne
- Úspory na mzdách (ESO)
- Úspory na medzispotrebe (ESO)

Efektívnosť verejných výdavkov:

- Transformácia a zlučovanie podriadených organizácií kapitol štátneho rozpočtu v rámci ESO
- Zlepšenie finančného riadenia a hospodárenia poskytovateľov zdravotnej starostlivosti
- Vyrovnané hospodárenie fakultných a univerzitných nemocníc
- Implementácia prvej fázy e-health eSO1
- Výdavkové priority - zvýšenie miezd učiteľom, zamestnancom úradov práce, kapacít materských škôl
- Výstavba diaľníc

Boj proti daňovým podvodom a analytické kapacity:

- Tretia etapa akčného plánu formou opatrení na zlepšenie výberu daní: najmä centralizácia informácií z mýtného systému, registra motorových vozidiel a obyvateľstva, prístup k informáciám o účtoch prešetrovaných osôb a firiem. Zavedenie insolvenčného registra, registra diskvalifikovaných osôb a ratingu daňových subjektov. Okrem toho sa zriadia špecializované senáty na krajských súdoch so zameraním na daňovú oblasť.
- Posilnenie analytických kapacít a vybudovanie analytickej jednotky na Finančnej správe SR
- Zverejňovanie platenia DPPO

Služby zamestnanosti, dlhodobá nezamestnanosť:

- Prioritizovanie poradenských a individualizovaných verejných služieb zamestnanosti vrátane zvýšenia ich administratívnych kapacít s cieľom zlepšenia prístupu k zamestnaniu pre dlhodobo nezamestnané osoby, pracovníkov s nízkou kvalifikáciou, starších ľudí a žien
- Poskytovanie kariérneho poradenstva pre dospelých na zlepšenie uplatniteľnosti na trhu práce
- Centralizácia databázy uchádzačov o zamestnanie a poberateľov sociálnych dávok, kompletizácia a prepojenie s relevantnými inštitúciami
- Analýza čistej účinnosti a efektívnosti výdavkov jednotlivých opatrení aktívnej politiky trhu práce
- Posilnenie finančných motivácií zamestnať sa - súbeh dávky v hmotnej núdzi a mzdy.

Predškolské zariadenia:

- Budovanie nových zariadení služieb starostlivosti o dieťa
- Rozšírenie kapacít materských škôl, rozšírenie existujúcich foriem výchovy a vzdelávania o prípravné triedy materskej školy a zvýšenie časovej dotácie pre predškolské vzdelávanie.

Nezamestnanosť mladých:

- Prijatie systému záruk pre mladých ľudí do 29 rokov.
- Identifikácia sektorovej potreby zručností na trhu práce a dopytu po kvalifikovanej pracovnej sile prostredníctvom Národnej sústavy povolání (NSP)

Odborné vzdelávanie a postavenie učiteľov:

- Zvyšovanie miezd učiteľov.
- Lepšie zapojenie zamestnávateľov a zamestnávateľských zväzov do systému odborného vzdelávania a prípravy, podpora odbornej praxe žiakov vykonávanej priamo v podnikoch a zmeny v normatívnom financovaní odborného regionálneho školstva s cieľom posilniť kvalitu odborného vzdelávania.

Marginalizované rómske komunity:

- Zvyšovanie počtu asistentov učiteľov
- Vydávanie učebníc a učebných textov v slovenskom a v rómskom jazyku

Výskum a vývoj:

- Opatrenia z Akčného plánu stratégie RIS3
- Transparentnosť regulácie sieťových odvetví:
- Hodnotenie potreby ďalšej regulácie
- Zverejňovanie analýzy ku všetkým zásadnejším zmenám politík regulačného obdobia
- Vybudovanie dátového centra na webovom sídle URSO

Prepájanie sústav a sietí:

- Prepojenie plynárenských sietí s Poľskom a Maďarskom
- Prepojenie elektrizačných sústav s Maďarskom

Energetická efektívnosť v podnikoch:

- Podpora energetických auditov pre malé a stredné firmy
- Implementácia smernice o energetickej efektívnosti

Verejná služba:

- Reforma štátnej služby
- Model prevádzky Integrovaných obslužných miest
- Grantový program pre posilnenie analytických kapacít vo VS
- ESO - Efektívna, spoľahlivá a otvorená štátna správa

Justícia:

- Skrátenie dĺžky súdneho konania
- Elektronický súdny spis
- Zavedenie elektronickej Zbierky zákonov SR

2.9 Zhodnotenie súčasného stavu územia

SWOT ANALÝZA OBCE DEKÝŠ

<i>Oblasť:</i>	<i>Silné stránky</i>	<i>Slabé stránky</i>	<i>Príležitosti</i>	<i>Ohrozenia</i>
Príroda a krajina	Lokalizácia v horskom a podhorskom prostredí Malebné a atraktívne vidiecke prostredie Čisté životné prostredie Jedinečnosť a unikátnosť kultúrneho dedičstva zapísaného na listine UNESCO Dostatok poľnohospodársky využiteľnej pôdy Lesy na riešenom území pokrývajú viac ako polovicu rozlohy územia	Veľa lúk a pasienkov postupne zarastá Vypúšťanie odpadových vôd do vodných recipientov Existencia čiernych skládok Zarastené chotáre Nedostatočne využité obnoviteľné zdroje energie Nevhodne zregulované vodné toky, zmena vodného režimu Opustené a zarastené ovocné sady a vinice Erózia a splavovanie humusu z rozoraných polí	Využitie prírodných zdrojov a osobitostí krajiny Revitalizácia krajiny a zachovanie krajinného rázu Zlepšenie manažmentu vodných zdrojov s cieľom udržania vody v krajine Využiť modernejšie technológie na pevné palivá (ochrana ovzdušia) Spracovanie biomasy na vykurovanie Obnova pôvodného genofondu ovocných stromov a úžitkových rastlín	Rozširovanie plôch na ktorých sa nehnospodári, absencia starostlivosti o chotár Strata pôvodnej biologickej krajiny diverzity, rozširovanie invázných druhov Strata vzťahu k pôde a zručností s tým spojených Neprehľadná legislatíva (národná, miestna) vo vzťahu k životnému prostrediu, ochranným pásmam a pod.
<i>Oblasť:</i>	<i>Silné stránky</i>	<i>Slabé stránky</i>	<i>Príležitosti</i>	<i>Ohrozenia</i>
Technická a environmentálna infraštruktúra	V regióne pomerne dobre dobudovaná infraštruktúra Funguje zber a separovanie TKO Územie disponuje rozhlasom a je pokryté mobilnými operátormi V obci sú vybudované nová tržnica, autobusové zastávky, upravené miestne komunikácie a verejné priestranstvá, ktoré boli vybudované v rámci implementácie ISRÚ	Nedostatočná dopravná obslužnosť územia Nie je vybudovaná kanalizácia a ČOV Nedostatok finančných prostriedkov na opravu a údržbu miestnych komunikácií Nefungujúca železničná dopravná sieť Nedostatok autobusových spojov	Vytvoriť vlastných lokálnych dopravcov Vybudovať kanalizácie a čističky odpadových vôd Dobudovať vodovod Modernizovať verejné osvetlenie a obecný rozhlas Regulovať potoky Vybudovanie nádrží na zachytávanie dažďovej vody Budovanie protipovodňových stavieb Vybudovanie zberných dvorov a kompostovísk Rekonštrukcia ciest a miestnych komunikácií Rekonštrukcia a modernizácia obecných a cirkevných budov Modernizácia a rekonštrukcia materskej školy Podporiť využitie miestnych energetických zdrojov (biomasa, geotermálna, solárna energia, malé vodné elektrárne a pod.)	Zhoršujúci sa stav cestnej siete Rastúca cena energií na vykurovanie

<i>Oblasť:</i>	<i>Silné stránky</i>	<i>Slabé stránky</i>	<i>Príležitosti</i>	<i>Ohrozenia</i>
Ekonomika a hospodárstvo	<p>Fungujúce OZ Zlatá cesta – verejno – súkromné partnerstvo</p> <p>Implementácia Integrovannej stratégie rozvoja územia OZ Zlatá cesta</p> <p>Získané finančné prostriedky z Európskych a národných zdrojov na realizáciu projektov aj v našej obci</p> <p>Schopnosť združení realizovať projekty</p> <p>Služby –živnostníci a drobní podnikatelia, umeleckí remeselníci</p>	<p>Nízka podnikateľská aktivita občanov</p> <p>Celkový úpadok poľnohospodárstva a útlm poľnohospodárskej výroby</p> <p>Chýba finalizácia výrobkov v drevovýrobe</p> <p>Nedostatočne rozvinuté podnikateľské prostredie</p> <p>Odchod kvalifikovanej pracovnej sily z obce</p> <p>Nedostatok pracovných príležitostí</p> <p>Chýbajúce komplexné poradenské služby pre podnikateľov</p> <p>Chýba agentúra na sprostredkovanie prác</p> <p>Malé možnosti zamestnať sa (štrukturálna nezamestnanosť)</p> <p>Chýbajúca kontinuita tradičného stavebného remesla</p> <p>Nedostatok remeselníkov (zámočníctvo, strojárstvo) – „remeslo nemá zlaté dno“ (nevraživosť a nechúť voči remeslu)</p> <p>Nízka kúpyschopnosť obyvateľstva</p> <p>Nedostatok finančných prostriedkov</p> <p>Majetok malých obcí nemá vysokú hodnotu</p> <p>Nevhodná legislatíva pre vidiecke regióny</p> <p>Odliv mladých ľudí za prácou do zahraničia</p>	<p>Možnosť rozvoja chovu oviec záhumienkovým a záhradkárskeým spôsobom</p> <p>Rozvoj súkromne hospodáriaceho roľníctva (SHR) pre agroturizmus</p> <p>Podporovať zakladanie rodinných fariem</p> <p>Obnoviť sady, zriadiť pálenicu, sušiareň</p> <p>Zavedenie ekologického poľnohospodárstva a výroba bio produktov v potravinárstve</p> <p>Podpora tradičných zručností a remesiel</p> <p>Podpora a rozvoj remesiel založených na potrebe renovovať budovy (šindle, kamenárstvo,...)</p> <p>Vrátiť remeslu náležité postavenie</p> <p>Vytvoriť zaujímavú ponuku služieb vo vidieckom turizme</p> <p>Vytvoriť nové pracovné príležitosti</p> <p>Zriadiť odbytové družstvo pre rozvoj drobného podnikania</p> <p>Podporovať predaj z dvora, pestovanie liečivých rastlín</p> <p>Zapojiť miestne obyvateľstvo, regionálny produkt a gastronómiu do ponuky pre návštevníkov</p> <p>Zabezpečiť rast zamestnanosti realizáciou programov podpory malého a stredného podnikania</p> <p>Spolupracovať s drobnými podnikateľmi</p> <p>Vytvoriť podmienky pre ciele rekvalifikácie</p> <p>Efektívne financovanie spoločných aktivít</p>	<p>Útlm poľnohospodárskej veľkovýroby</p> <p>Poľnohospodárstvo stále zamestnáva veľa ľudí</p> <p>Neschopnosť konkurovať zahraničiu v rastlinnej výrobe</p> <p>Drevná hmota sa na spracovanie vyváža mimo územia</p> <p>Slabá podpora malých a stredných podnikateľov, vrátane začínajúcich</p> <p>Nedostatok pripravených ľudí na podnikanie</p> <p>Drobní podnikatelia majú nedostatočný prístup k informáciám o možnostiach využitia ŠF</p> <p>Absencia podpory z domácich zdrojov (nedostatočná)</p> <p>Nevysporiadané vlastnícke vzťahy</p>
<i>Oblasť:</i>	<i>Silné stránky</i>	<i>Slabé stránky</i>	<i>Príležitosti</i>	<i>Ohrozenia</i>

Cestovný ruch a turizmus	Koncentrovanosť rôznoodej unikátnej a jedinečnej celoročnej ponuky pre cestovný ruch Geografické podmienky Turisticky atraktívny, široký potenciál cestovného ruchu Množstvo značených chodníkov vhodných pre pešiu turistiku Atraktívne prírodné prostredie, jazerá vyhľadávané pre vodné rekreačné športy Vybudované náučné chodníky a cyklotrasy Vybudované zariadenia cestovného ruchu Fungujúca oblasť organizácia cestovného ruchu Atraktívny produkt cestovného ruchu Geopark Banská Štiavnica a tiež blízkosť historického centra mesta UNESCO – Banskej Štiavnice	Nedostatočne rozvinutý vidiecky turizmus Slabá medializácia a propagácia územia Nedostatočná spolupráca v oblasti turizmu Nedostatok doplnkových služieb v rámci turizmu Nedostatočná organizácia ponuky služieb a atraktivít pre turistov Nevybudované služby pri jazerách (neupravené priestory, chýbajúce verejné WC, chýbajúce občerstvenie, ...) Chýba dobrý priestorový informačný systém, snahy o jeho vytvorenie sú nekoordinované	Rozvoj vidieckeho turizmu, agroturizmu a cestovného ruchu Vytvoriť oddychové miesta na trase cyklotrás a náučných chodníkov Vybudovať internetové chodníky a cyklotrasy Modernizovať existujúce vodné plochy, vybudovať parkoviská, bufety, kempingy Modernizovať ubytovacie a stravovacie zariadenia Podporovať ubytovanie na súkromí Zmodernizovať športové areály Tvorba atraktívnych produktov vidieckeho turizmu a cestovného ruchu Využitie kultúrnych a historických zdrojov v rôznych formách turizmu Záujem o znalostnú a seminárnu turistiku, programy pre firemné a školiace skupiny Záujem o dodatočné krátkodobé dovolenky Záujem podnikateľov investovať do rozvoja CR - najmä do vybudovania kvalitných a moderných veľkokapacitných hotelov Podpora kúpeľníctva, zdravotníctva a alternatívnej medicíny Podporiť rozvoj cestovného ruchu s využitím kultúrneho dedičstva Vybudovať rozhľadňu alebo vyhliadkovú vežu Podporovať agroturizmus a ekoagroturizmus Vybudovať skanzen ľudovej architektúry Vypracovať projekty na podporu podnikania v cestovnom ruchu Realizácia komplexného informačného systému pri kultúrnych pamiatkach Dosiagnúť predĺženie pobytu návštevníkov	Riziko straty stálej klientely v turizme Nedostupnosť úverov pre drobných živnostníkov Rozvíjajú sa len pohostinské služby Veľká konkurencia a málo peňazí v štrukturálnych fondoch Neexistencia systému údržby turistických chodníkov Slabá propagácia v zahraničí ako destinácie cestovného ruchu Zlacňovanie zahraničných dovolení Klesajúci počet návštevníkov (zahraničných) Upadajúci stav a úroveň infraštruktúry/zariadení CR Dostupnosť regiónu
Oblasť:	Silné stránky	Slabé stránky	Príležitosti	Ohrozenia

Školstvo a občianska vybavenosť	Dobre fungujúce školstvo, školské a predškolské zariadenia Prítomnosť významných inštitúcií s celoslovenskou pôsobnosťou	Zlá koncepcia školstva v území (rozloženie) Nízka vzdelanostná úroveň (základné a učňovské vzdelanie) Neexistuje vzdelávanie dospelých Nie je záujem o rekvifikáciu (prevažuje ponuka nad dopytom resp. nie je dostatočná komunikácia s potenciálnymi záujemcami) Upadá zdravotníctvo a zhoršuje sa dostupnosť k zdravotnej starostlivosti Slabá ponuka služieb – zberňa bielizne, kaderníctvo,... Absencia sociálnych zariadení	Racionalizácia počtu škôl, prípadne rozšírenie študijných a učebných odborov Zavedenie celoživotného vzdelávania a dištančného vzdelávania cez Internet Vzdelávanie ľudí v oblasti cestovného ruchu Podpora rozvoja amatérskej umeleckej činnosti Využitie priestorov škôl a školských zariadení pre rozvoj kultúry Podporovať voľnočasové aktivity Budovanie atrakcií, animačné programy	Chátranie verejných priestranstiev a budov
Oblasť:	Silné stránky	Slabé stránky	Príležitosti	Ohrozenia
Kultúra, šport a história	Bohaté kultúrne a historické dedičstvo Početné historické a kultúrne pamiatky a fungujúce kultúrne inštitúcie Banská Štiavnica na zozname UNESCO Mestská pamiatková rezervácia Slovenské banské múzeum ponúkajúce množstvo expozícií a jedinečnú možnosť fárať do bane Zachovalá ľudová architektúra a historická zástavba obce Kultúrny dom, kostol Bohaté tradície Organizovanie podujatí celo Slovenského významu Zachovávané zvyky Organizované športové podujatia Obnovené športové ihriská	Nedostatočná propagácia kultúrnych a športových aktivít smerom k návštevníkom Nevyužitý kultúrny a športový potenciál Slabá interpretácia kultúrneho dedičstva Nevyhovujúci súčasný fyzický stav kultúrneho dedičstva Úbytok občanov so záujmom o zachovávanie kultúrnych zvykov a športových aktivít	Organizovanie ľudových festivalov Organizovanie športových turnajov a zápolení Obnoviť objekty ľudovej architektúry Obnoviť remeselné dielne s ukážkami historických remesiel a nástrojov Zameranie sa na autentické prvky územia Zlepšenie legislatívy vo vzťahu k ochrane prírody a pamiatok, miestnych pamätihodností a významných krajinných prvkov Spoločná propagácia kultúry a športu Obnova a viacúčelové využívanie obecných budov Vybudovať amfiteátre Vytváranie podmienok pre prezentáciu kultúry a umenia v zahraničí a rozvíjanie medzinárodnej spolupráce Rozvoj manažérskych zručností zamestnancov kultúrnych inštitúcií v oblasti tvorby, uchovávaní a šírenia kultúrnych hodnôt	Zanikanie ľudových tradícií a zvykov Strata charakteristického vzhľadu krajiny a sídla Zničenie a nevhodné prestavby objektov ľudovej architektúry Zdevastované športové ihriská Absencia všeobecne prijatých rozvojových dokumentov vo vzťahu k športu, ku kultúre a pamiatkam Málo aktívna komunálna politika vo vzťahu ku kultúre a športu

<i>Oblasť:</i>	<i>Silné stránky</i>	<i>Slabé stránky</i>	<i>Príležitosti</i>	<i>Ohrozenia</i>
Ludské zdroje a spoločnosť	Schopnosť územia získať finančné prostriedky a úspešne implementovať projekty Aktívni občania Aktívne spoločenské organizácie v obci Silná základňa kultúrnych a športových aktivistov Spoločenské organizácie dobre spolupracujú so samosprávou Ochota ľudí spolupracovať Štedrosť miestnych obyvateľov k návštevníkom Dostatok kultúrnych podujatí počas letnej sezóny v okolí Existujúce remeselné a tradičné zručnosti Dobrá spolupráca obcí v rámci regiónu	Demograficky negatívny vývoj obyvateľstva Prestaralé obyvateľstvo v obci Apatia ľudí voči veciam verejným Migrácia mladých ľudí do miest a mimo obce	Podporiť seberealizáciu a udržanie mladých ľudí v území Podporovať činnosť miestnych remeselníkov a výrobcov Využiť štrukturálne fondy za účelom zatraktívnenia územia Možnosti medziobecnej spolupráce Vznikajúce partnerstvá (verejno-súkromné, platformy, ...) Spoločná efektívna medializácia a propagácia Zriadiť klub dôchodcov Vybudovať domov dôchodcov Dobudovať služby pre občanov – kaderníctvo, holičstvo, krajčírstvo, lekáreň, zdravotná starostlivosť... Podpora terénnej sociálnej práce Viaczdrojové financovanie sociálnych služieb Rast zamestnanosti realizáciou programu podpory mikro, malého a stredného podnikania Zvýšenie podielu samostatne zárobkovo činných osôb	Nezískanie finančnej podpory na ďalšie programové obdobie pre MAS Zlatá cesta Slabá medzi obecná komunikácia a spolupráca Nedostatok finančných prostriedkov Nevyužitie ľudské zdroje Byrokracia Vyludňovanie územia, vymieranie vidieka Nepriaznivý demografický vývoj Zvyšujúca sa nezamestnanosť Apatia obyvateľstva voči sociálno – ekonomickej situácii Zánik spoločenských organizácií Nízke kultúrne povedomie obyvateľov Hrozí zánik baníckych tradícií Korupcia Slabá pracovná morálka a strata návykov
<i>Oblasť:</i>	<i>Silné stránky</i>	<i>Slabé stránky</i>	<i>Príležitosti</i>	<i>Ohrozenia</i>
Dopravné prepojenie	Strategická geografická poloha S-J / Krakow - Banská Štiavnica – Dudince – Budapešť Strategické cestné ťahy S-J, Z-V Prihraničná časť regiónu s Maďarskou republikou	Nevyhovujúce dopravné napojenie Banskej Štiavnice na dôležité dopravné siete národného a nadnárodného významu	Neďaleké diaľničné napojenie Bratislava – Banská Bystrica, spojnica Šahy – Banská Bystrica Zámer skvalitniť cestné napojenie Banská Štiavnica – Hronská Dúbrava	Nedostatočné finančné prostriedky pre realizovanie rekonštrukcie a dobudovanie dopravného prepojenia

2.10 Analýza projektovej pripravenosti

Účelom nasledovného prehľadu je analyzovať súčasný stav pripravenosti investičných zámerov a možností ich financovania z rôznych zdrojov, ktoré prispievajú k zlepšeniu kvality života obyvateľov obce Dekýš. V tabuľke je uvedený zoznam projektových zámerov, ktoré sú súčasťou programu hospodárskeho a sociálneho rozvoja obce na roky 2015-2025.

P.č.	Názov projektu	Popis projektu	Predpokladaný rozpočet	Predpokladaný termín realizácie
1.	Rekonštrukcia miestnych komunikácií – II. etapa	Rekonštrukcia miestnych komunikácií v obci Dekýš – asfalt + oprava rigolov	100.000,-	2017 - 2020
2.	Kanalizácia a ČOV	Výstavba kanalizácie a ČOV v obci Dekýš	600.000,-	2016 – 2020
3.	Centrálne vykurovanie obecných budov	Vybudovať centrálne vykurovanie OcÚ a kultúrneho domu	50.000,-	2016-2018
4.	Rekonštrukcia kultúrneho domu	Opláštenie budovy kultúrneho domu , utepenie a nový náter strešnej kritiny , nová fasáda	150.000,-	2016
5.	Rekonštrukcia obecných budov	Rekonštrukcia budovy požiarnej zbrojnice	70.000,-	2016 – 2020
6.	Rekonštrukcia obecných budov	Rekonštrukcia knižnice	30.000,-	2016 – 2020
7.	Rekonštrukcia verejných priestranstiev	Výmena plechovej autobusovej zastávky	10.000,-	2016
8.	Verejné priestranstvá	Vybudovanie obecnej tržnice	50.000,-	2018
9.	Rekonštrukcia a obnova ihrísk	Modernizácia a dovybavenie existujúcich ihrísk – viacúčelové ihrisko, detské ihriská	10. 000,-	2017
10.	Zavedenie kamerového systému a rekonštrukcia verejného osvetlenia	Montáž kamerového systému a výmena svietidiel VO na úsporné LED svietidlá	100. 000,-	2016

3 STRATEGICKÁ ČASŤ

Strategická časť PHSR nadväzuje na analytickú časť, táto časť obsahuje stratégiu rozvoja obce pri zohľadnení jej vnútorných špecifik a určí hlavné ciele a priority rozvoja obce pri

rešpektovaní princípov regionálnej politiky v záujme dosiahnutia vyváženého udržateľného rozvoja územia. Strategická časť obsahuje:

- víziu územia,
- formuláciu a návrh stratégie,
- výber a popis strategických cieľov v jednotlivých politikách - oblastiach rozvoja (hospodárska, sociálna, environmentálna).

3.1 Vízia rozvoja územia obce

Pri stanovení vízie rozvoja územia obce bolo nutné prihliadať na ten fakt, že sa vzťahuje k dlhodobému horizontu až 10 rokov. Vízia by mal byť v súlade s Národnou stratégiou regionálneho rozvoja SR a Programom hospodárskeho a sociálneho rozvoja banskobystrického samosprávneho kraja.

Vízie a ciele národnej stratégie sa vzťahujú na obdobie do roku 2030. Ťažiskom dokumentu sú rozvojové priority štátu pre programové obdobie 2014- 2020, ktoré majú viesť k splneniu vytýčených významných národných cieľov.

V komparácii s ostatnými členskými štátmi EÚ dosiahla SR za posledné viac ako dve dekády dynamického hospodárskeho a sociálneho vývoja významný spoločenský pokrok. Postupnou realizáciou rozvojových projektov, podporných programov, vrátane štrukturálnych reforiem a systémových zmien, dochádzalo k modernizácii a modifikácii odvetvovo-sektorovej štruktúry hospodárstva, ako i konvergencii SR k ekonomicky vyspelým štátom. Vízia regionálneho rozvoja predstavuje stav, ku ktorému má Slovensko za niekoľko rokov dospieť - vymedzuje rámec pre definovanie strategických cieľov a priorít na obdobie 2014 až 2020 s výhľadom do roku 2030, ako aj postupy na ich dosiahnutie.

Vízia regionálneho rozvoja Slovenska je definovaná takto:

„Slovensko ako krajina s vysokou kvalitou života občanov vo všetkých regiónoch. Regionálna politika umožňujúca každému regiónu využívať svoje danosti na prospech svojho trvalo udržateľného hospodárskeho, sociálneho a územného rozvoja, a tým rozvoja Slovenskej republiky ako vysoko vyspelého, hospodársky, politicky a sociálne súdržného štátu, sebavedomého člena Európskej únie.“¹

Program hospodárskeho a sociálneho rozvoja Banskobystrického samosprávneho kraja 2015 - 2023. Rozvojová vízia samosprávneho kraja: „Región otvorený príležitostiam, novým možnostiam a s úctou k tradíciám, človeku a prírode...“²

Počas realizácie aktualizovanej Národnej stratégie regionálneho rozvoja SR bude pri plánovacích procesoch uplatňovaný integrovaný prístup orientovaný smerom k udržateľnému sociálnemu, ekonomickému, environmentálnemu a územnému rozvoju regiónov. Očakáva sa, že regióny budú schopné efektívne využívať svoj vnútorný potenciál ako svoju konkurenčnú výhodu s cieľom zvyšovať kvalitu života obyvateľov a v rámci jednotlivých regiónov budú znižované vnútroregionálne rozdiely.

¹ Zdroj: Národná stratégia regionálneho rozvoja SR, strana 39

² Zdroj: PHSR BBSK 2015 – 2023 , strana 179

Občianske združenie Zlatá cesta, ktorého členom je aj obec Dekýš si stanovilo nasledovnú víziu pre rozvoj regiónu:

„Región Zlatá cesta sa stane atraktívnym, všestranne sa rozvíjajúcim územím, ktoré bude schopné efektívne využívať všetky svoje zdroje pri zachovaní prírodných, kultúrnych a historických hodnôt. Úspešnou realizáciou regionálnych politík, projektov aj na medzinárodnej úrovni, zavedením inovácií, rozšírením spolupráce s využitím súkromných a verejných investícií a tiež rozvinutím vidieckeho cestovného ruchu, dôjde k vyrovnanému a vyváženému rozvoju regiónu, v ktorom budú žiť priateľskí, vzdelaní a pracovití občania s pozitívnym vzťahom k spoločnosti.“

Obec Dekýš si pre PHSR 2015-2025 stanovila víziu rozvoja obce nasledovne:

„Obec Dekýš ako súčasť Občianskeho združenia Zlatá cesta bude modernou, ekonomicky, sociálne a kultúrne sa rozvíjajúcou obcou, ktorá svojim obyvateľom poskytne kvalitné životné prostredie s dostatkom kultúrneho a športového vyžitia a zároveň vytvorí dostatok možností pre rozvoj pracovných miest a podnikania občanov v poľnohospodárstve, tradičných i nových remeslách a službách v oblasti vidieckeho cestovného ruchu. Obec sa stane pre svojich obyvateľov miestom na bývanie v ekologicky zdravom prostredí so silným sociálnym, národným, kultúrnym a hospodársko-spoločenským zázemím.“

NAIVNÉ MAPY – VÍZIA

Vízia obce bola tvorená metódou „naivných máp“

Oblasť
Identita prostredia <i>(tradície, regionálne špecifiká, jedinečnosť, originalita, história)</i>
❖ obnoviť objekty ľudovej architektúry
Životné prostredie, hygiena prostredia a technická vybavenosť a ochrana
❖ vybudovať kompletnú kanalizačnú sieť odpadových vôd
Obraz dediny a krajiny
❖ obnoviť objekty ľudovej architektúry
Voľný čas a rekreácia
❖ podporovať ubytovanie na súkromí
❖ vzdelávanie ľudí v oblasti CR
Obyvateľstvo, bývanie a sociálna infraštruktúra
❖ vzdelávanie ľudí v oblasti CR
Ekonomika a hospodárenie
❖ zriadiť obecný strojový park
❖ zriadiť odbytové družstvo pre rozvoj drobného podnikania
❖ podporovať súkromnú osobnú prepravu

3.2 Strategický cieľ

Pre naplnenie uvedenej vízie obec stanovila tri prioritné oblasti svojho rozvoja počas rokov 2015 – 2025. Jedná sa o tieto oblasti:

1. Hospodárska
2. Sociálna
3. Environmentálna

V týchto prioritných oblastiach rozvoja si obec stanovila strategické ciele a navrhla opatrenia, ktorými tieto strategické ciele dosiahne.

Formulár č. S1 - Plánovací formulár – Vízia, strategický cieľ

Vízia
<p>„Obec Dekýš ako súčasť Občianskeho združenia Zlatá cesta bude modernou, ekonomicky, sociálne a kultúrne sa rozvíjajúcou obcou, ktorá svojim obyvateľom poskytne kvalitné životné prostredie s dostatkom kultúrneho a športového vyžitia a zároveň vytvorí dostatok možností pre rozvoj pracovných miest a podnikania občanov v poľnohospodárstve, tradičných i nových remeslách a službách v oblasti vidieckeho cestovného ruchu.</p> <p>Obec sa stane pre svojich obyvateľov miestom na bývanie v ekologicky zdravom prostredí so silným sociálnym, národným, kultúrnym a hospodársko-spoločenským zázemím.“</p>
Strategický cieľ
<p>Zvýšenou podporou drobného podnikania, diverzifikáciou poľnohospodárstva, rozvojom turizmu a spolupráce, zavedením inovácií, znižovaním chudoby, využitím prírodných a kultúrno-historických zdrojov s ohľadom na ochranu životného prostredia dosiahnuť trvaloudržateľný rozvoj obce a ekonomický a hospodársky blahobyť pre všetky generácie.</p>

Zdroj: vlastné spracovanie

Formulár č. S2 - Plánovací formulár – prioritné oblasti a opatrenia

1. Prioritná oblasť - Hospodárska	2. Prioritná oblasť – Sociálna	3. Prioritná oblasť – Enviromentálna
ciele Zavedením inovácií vytvorí podmienky pre ekonomický rozvoj a zvyšovanie konkurencieschopnosti	ciele Zlepšovaním kvality života, podporou sociálnej inklúzie a znižovaním chudoby zabezpečiť blahobyť súčasných i budúcich generácií.	ciele Zvyšovaním spolupráce rôznych subjektov prispieť k podpore a ochrane životného prostredia
Opatrenie 1.1 Infraštruktúra pre podnikateľov Opatrenie 1.2 Podpora	Opatrenie 2.1 Aktivity v oblasti vzdelávania Opatrenie 2.2 Rozvoj	Opatrenie 3.1 podpora ochrany životného prostredia

<p>podnikateľov a remeselníkov</p> <p>Opatrenie 1.3 Rozvoj vidieckeho turizmu a služieb</p> <p>Opatrenie 1.4 Zlepšenie miestnej infraštruktúry</p>	<p>sociálnej infraštruktúry</p> <p>Opatrenie 2.3 Budovanie, rekonštrukcia a modernizácia verejných priestranstiev a obecných budov</p> <p>Opatrenie 2.4 Podpora voľnočasových a kultúrnych aktivít</p> <p>Opatrenie 2.5 Ochrana, podpora a obnova kultúrneho a historického potenciálu</p> <p>Opatrenie 2.6 Sociálne a komunitné služby</p> <p>Opatrenie 2.7 Zabezpečenie bezpečnosti občanov</p>	<p>Opatrenie 3.2 Podpora aktivít v oblasti odpadového hospodárstva</p> <p>Opatrenie 3.3 Znižovanie energetickej náročnosti</p> <p>Opatrenie 3.4 Vodné hospodárstvo</p>
--	---	--

Zdroj: vlastné spracovanie

4 PROGRAMOVÁ ČASŤ

Programová časť PHSR nadväzuje na strategickú časť a obsahuje opatrenia a projekty vrátane ich priradenia k jednotlivým cieľom a prioritám. Zmyslom programovej časti je jej príspevok k splneniu stanoveného strategického cieľa: *Zvýšenou podporou drobného podnikania, diverzifikáciou poľnohospodárstva, rozvojom turizmu a spolupráce, zavedením inovácií, znižovaním chudoby, využitím prírodných a kultúrno-historických zdrojov s ohľadom na ochranu životného prostredia dosiahnuť trvaloudržateľný rozvoj obce a ekonomický a hospodársky blahobyt pre všetky generácie.*

Metodika tvorby PHSR udáva nasledovný postup:

- Pracovná skupina špecifikovala opatrenia, navrhla k nim aktivity a stanovila poradie dôležitosti opatrení a aktivít, projektov vrátane merateľných ukazovateľov výsledku a dopadu. (Formulár č. P1 – Tabuľka opatrení, aktivít a projektov podľa oblastí, Formulár č. P2 – Tabuľka ukazovateľov výsledkov, dopadov).
- Riadiaci tím vypracoval sumárny návrh aktivít a projektov ako východisko pre Akčný plán.
- Riadiaci tím stanovil termíny realizácie aktivít, projektov (roky) a odhad ich financovania (výška a zdroje financovania).
- Riadiaci tím zabezpečil vypracovanie formulárov pre prípravu navrhnutých projektov (Formulár P 3 – Formulár pre prípravu projektu).

4.1 Opatrenia a projekty vrátane ich priradenia k jednotlivým prioritám

Formulár P1 – Tabuľka opatrení, projektov a priorít podľa oblastí

PRIORITNÁ OBLASŤ 1 – hospodárska		
Opatrenie	Projekt/Aktivita	Prioritná oblasť/oblasť
Opatrenie 1.1 infraštruktúra pre podnikateľov	1.1.1 vybudovanie obecnej tržnice	Podnikateľské prostredie
Opatrenie 1.2 podpora podnikateľov a remeselníkov		Podnikateľské prostredie, cestovný ruch
Opatrenie 1.3 rozvoj vidieckeho turizmu a služieb		Cestovný ruch
Opatrenie 1.4 zlepšenie miestnej infraštruktúry	1.4.1 rekonštrukcia miestnych komunikácií	Dopravná infraštruktúra
PRIORITNÁ OBLASŤ 2 – sociálna		
Opatrenie	Projekt/Aktivita	Prioritná oblasť/oblasť
Opatrenie 2.1 aktivity v oblasti vzdelávania	2.1.1 rekonštrukcia obecnej knižnice	Celoživotné vzdelávanie
Opatrenie 2.2 rozvoj sociálnej infraštruktúry	2.2.1 modernizácia a dobudovanie detských a viacúčelového ihriska	Podpora športu a pohybových aktivít
	2.2.2 rekonštrukcia autobusovej zastávky	Sociálna infraštruktúra
Opatrenie 2.3 budovanie, rekonštrukcia a modernizácia verejných priestranstiev a obecných budov	2.3.1 rekonštrukcia a modernizácia kultúrneho domu	Kultúrne a spoločenské aktivity
	2.3.2 rekonštrukcia požiarnej zbrojnice	Sociálna infraštruktúra
Opatrenie 2.4 podpora voľnočasových a kultúrnych aktivít		Sociálna infraštruktúra
Opatrenie 2.5 ochrana, podpora a obnova kultúrneho a historického potenciálu		Kultúrne a spoločenské aktivity
Opatrenie 2.6 sociálne a komunitné služby		Sociálna starostlivosť
Opatrenie 2.7 zabezpečenie bezpečnosti občanov	2.7.1 montáž kamerového systému a výmena verejného osvetlenia	Sociálna infraštruktúra

PRIORITNÁ OBLASŤ 3 – environmentálna		
Opatrenie	Projekt/Aktivita	Prioritná oblasť/oblasť
Opatrenie 3.1 podpora ochrany životného prostredia	3.1.1 výstavba kanalizácie a ČOV	Environmentálna infraštruktúra
Opatrenie 3.2 podpora aktivít v oblasti odpadového hospodárstva		Ochrana prírody a krajiny
Opatrenie 3.3 znižovanie energetickej náročnosti	3.3.1 vybudovať centrálnu vykurovanie obecných budov	Ochrana životného prostredia
Opatrenie 3.4 vodné hospodárstvo		Ochrana prírody a krajiny

Zdroj: vlastné spracovanie

4.2 Súbor ukazovateľov výsledkov a dopadov

Súčasťou programovej časti je aj stanovenie ukazovateľov pre hodnotenie PHSR. Ukazovatele sú rozdelené do troch kategórií:

- ukazovatele výstupu - práce, tovary a služby, ktoré boli financované počas realizácie aktivít projektu vyjadrené z finančného a vecného hľadiska,
- ukazovatele výsledku - okamžitý efekt realizácie aktivít projektu, ktorý je k dispozícii pre cieľovú skupinu alebo sa jedná o služby poskytnuté cieľovej skupine,
- ukazovatele dopadu - dlhodobý efekt vplyvu na danú prioritnú oblasť alebo cieľovú skupinu, ktorý však realizátor projektu nemôže ovplyvniť.

Pre oblasť hodnotenia dopadov pre PHSR obce boli ako východiskové hodnoty dopadových ukazovateľov stanovené dopadové ukazovatele na nulovej úrovni a hodnotenie dopadov sa uskutočňuje k roku 2020 a 2025.

Formulár č. P2 - Tabuľka ukazovateľov výsledkov, dopadov

Typ ukazovateľa	Ukazovateľ	Merná jednotka	Východisková hodnota	Cieľová hodnota/rok	
			2015	2020	2025
Prioritná oblasť 1 - Hospodárska					
Opatrenie/aktivita 1.1 infraštruktúra pre podnikateľov					
Výsledok výstupu dopadu	vybudovanie obecnej tržnice	Počet predajcov	0	5	5
		Počet návštevníkov	0	20	30
Opatrenie/aktivita 1.4 zlepšenie miestnej infraštruktúry					
Výsledok výstupu	rekonštrukcia miestnych	Dĺžka (v metroch) zrekonštruovaných	0	300	600

dopadu	komunikácií	komunikácií			
Prioritná oblasť 2 - sociálna					
Opatrenie/aktivita 2.1 aktivity v oblasti vzdelávania					
Výsledok výstupu dopadu	rekonštrukcia obecnej knižnice	Počet návštevníkov	0	50	100
Opatrenie/aktivita 2.2 rozvoj sociálnej infraštruktúry					
Výsledok výstupu dopadu	modernizácia a dobudovanie detských a viacúčelového ihriska	Počet modernizačných inovatívnych prvkov Počet užívateľov	0	2	3
Výsledok výstupu dopadu	rekonštrukcia autobusovej zastávky	Počet zrekonštruovaných zastávok	0	1	1
Opatrenie/aktivita 2.3 budovanie, rekonštrukcia a modernizácia verejných priestranstiev a obecných budov					
Výsledok výstupu dopadu	rekonštrukcia požiarnej zbrojnice	Počet užívateľov	0	1	3
Výsledok výstupu dopadu	rekonštrukcia a modernizácia kultúrneho domu	Počet inovatívnych prvkov	0	2	3
Opatrenie/aktivita 2.7 zabezpečenie bezpečnosti občanov					
Výsledok výstupu dopadu	Montáž kamerového systému a výmena verejného osvetlenia	Počet monitorovaných objektov Počet svetelných bodov	0 0	3 30	3 30
Prioritná oblasť 3 - enviromentálna					
Opatrenie/aktivita 3.1 podpora ochrany životného prostredia					
Výsledok výstupu dopadu	výstavba kanalizácie a ČOV	Počet metrov kanalizácie a počet zrealizovaných ČOV (napojených domácností)	0	800 m kanalizácie 50 napojených domácností	800 m kanalizácie 50 napojených domácností
Opatrenie/aktivita 3.3 znižovanie energetickej náročnosti					
Výsledok výstupu	vybudovať centrálnu	Počet budov vykurovaných	0	3	3

dopadu	vykurovanie obecných budov	centrálne Úspora energie			
--------	-------------------------------	-----------------------------	--	--	--

Zdroj: vlastné spracovanie

Každý pripravovaný projekt na realizáciu bude podrobne rozpísaný v tabuľke formulára č. P3, ktorého ukážka nasleduje.

Formulár č. P3 – tabuľka pre prípravu projektov

Základné údaje o projektovom zámere č. 2.1.1							
Názov projektu	Rekonštrukcia KD						
Garant	Obec Dekýš						
Kontaktná osoba garanta	Jozef Bucha, starosta						
Partneri garanta (spolupráca s)							
Začatie a ukončenie projektu	Január 2016 – December 2017						
Stav projektu pred realizáciou	Budova v zlom technickom stave, prevádzka energeticky náročná						
Cieľ projektu	Modernizácia a zvýšenie energetickej efektívnosti budovy						
Výstupy	Zlepšenie energetickej efektívnosti verejných budov – zníženie verejných výdavkov						
Užívatelia	Občania a návštevníci podujatí						
Indikátory monitoringu	Zníženie verejných výdavkov						
Zmluvné podmienky	VO – výber dodávateľa						
Riziká	Neschválenie NFP, výber dodávateľa cez VO						
Poznámky							
Realizácia projektu							
Fáza/míľnik	Súčinnosť iného odboru alebo subjektu				Termín (mesiac/rok)		
Prerokovanie projektového zámeru	Obecné zastupiteľstvo				03/2015		
Príprava projektovej dokumentácie	Starosta				04/2015		
Vydanie stavebného povolenia	Starosta				10/2016		
Spracovanie žiadosti o NFP	Externý manažment				04/2017		
Výber dodávateľa, podpis zmluvy	Obecné zastupiteľstvo, starosta				10/2016		
Realizácia projektu	Starosta				01/2016 – 12/2017		
Kolaudácia	Starosta				01/2018		
Financovanie projektu							
Druh výdavku	Termín (rok)	Náklady spolu (EUR)	z toho verejné zdroje				z toho súkromné zdroje
			EÚ	ŠR	VÚC	Obec	
Spracovanie projektovej dokumentácie	2015	10 000	7 600	1 900	0	500	0
Realizácia projektu	2017	180 000	136 800	34 200	0	9 000	0
SPOLU		190 000	144 400	36 100	0	9 500	0

Zdroj: vlastné spracovanie

5 REALIZAČNÁ ČASŤ

Realizačná časť je zameraná na popis postupov inštitucionálneho a organizačného zabezpečenia realizácie programu rozvoja obce, systém monitorovania a hodnotenia plnenia programu rozvoja obce s ustanovením merateľných ukazovateľov, vecný a časový harmonogram realizácie programu rozvoja obce s formou akčných plánov. Realizačná časť obsahuje:

- východiská,
- popis úloh jednotlivých partnerov pri realizácii PHSR,
- popis postupov inštitucionálneho a organizačného zabezpečenia,
- stručný popis komunikačnej stratégie PHSR k jednotlivým cieľovým skupinám,
- popis systému monitorovania a hodnotenia plnenia PHSR, (Formulár č. 4)
- akčný plán na roky 2016-2020 s výhľadom do roku 2025, (Formulár č. R6)

5.1 Východiská a popis úloh jednotlivých partnerov pri realizácii

Obecný úrad má v oblasti prípravy a realizácie programu rozvoja dostatočné skúsenosti na programovej aj projektovej úrovni. Pri realizácii PHSR vystupujú ako partneri obyvatelia obce, ktorí boli prizvaní a zúčastnili sa verejných stretnutí, kde definovali svoje požiadavky, spolupracovali pri definovaní silných a slabých stránok svojej obce. Následne aktívne pristupovali k prerokovaniu finálneho návrhu PHSR obce. V rámci prípravy dokumentu bol vypracovaný i dotazník, ktorý bol distribuovaný obcou do domácností. Vzhľadom na nízku návratnosť a malú výpovednú hodnotu, pristúpila obec k verejným stretnutiam s občanmi/podnikateľmi a záujmovými skupinami. Rovnako tak poslanci a zamestnanci OcÚ boli prizvaní ku konzultácii jednotlivých častí strategického dokumentu.

5.2 Popis postupov organizačného a inštitucionálneho zabezpečenia realizácie PHSR

Realizácia PHSR obce je činnosťou samosprávy obce a obec ju vykonáva prostredníctvom svojich orgánov (obecné zastupiteľstvo, starosta). Samospráva jedenkrát ročne získa a spracuje pripomienky poslancov, OcÚ, partnerov a verejnosti, do novembra v čase začiatku prípravy rozpočtu na ďalší rok. Táto činnosť je naplánovaná do termínu príslušného roku, kedy bude predložené hodnotenie PHSR za predchádzajúci rok, aj jeho prípadná aktualizácia.

Vo vzťahu k realizácii PHSR obecné zastupiteľstvo berie na vedomie návrh strategickú časť dokumentu, schvaľuje celý dokument PHSR a každoročne schvaľuje vyhodnotenie jeho plnenia. Obecné zastupiteľstvo taktiež schvaľuje spolufinancovanie projektov. Obecné zastupiteľstvo schvaľuje každoročne hodnotiace a monitorovacie správy, rozhoduje o prípadných zmenách a aktualizácii programu.

Najvyšším výkonným orgánom obce a jeho predstaviteľom je starosta. Rozhoduje vo všetkých veciach správy obce, ktoré nespádajú do právomocí a kompetencií obecného zastupiteľstva. Starosta sa spolupodieľal na príprave dokumentu, riadil proces realizácie,

podpisuje schválenie celého dokumentu, vykonáva uznesenia a zastupuje obec vo vzťahu k štátnym orgánom, k právnickým a fyzickým osobám (radiace orgány príslušných operačných programov, dodávateľa, kontrolné skupiny projektov a i.).

Inštitucionálnu a administratívnu stránku zabezpečuje obecný úrad. Vzhľadom na personálne poddimenzovanie obecnej samosprávy, bude obecný úrad (v prípade nutnosti a zváženía možností) spolupracovať s externými konzultačnými spoločnosťami.

5.3 Stručný popis komunikačnej stratégie

Rôzne formy komunikácie budú súčasťou každého z pripravovaných a realizovaných projektov PHSR v rámci povinnej i nep povinnej činnosti informovania a publicity (pri projektoch financovaných z EŠIF a dotačných titulov) alebo v rámci komunikácie zainteresovaných cieľových skupín pri príprave a realizácii jednotlivých projektov. Vzhľadom na charakter obce, prebieha komunikácia osobným stykom s predstaviteľmi/zamestnancami obce, alebo priamou účasťou na zasadnutiach obecného zastupiteľstva. Dôležitým nástrojom komunikácie je pre obec webová stránka, ďalej informačná tabuľa, rozhlas a noviny. Komunikácia s obyvateľmi prebieha neustále až do ukončenia platnosti PHSR.

Ďalším nástrojom komunikácie sú i rokovania v rámci obecného zastupiteľstva, kde materiál na rokovanie pripravuje starosta obce v súčinnosti so zamestnancami obce. Rovnako tak hlavný kontrolór, vychádzajúc z definície jeho funkcie, môže dať stanovisko k prerokovanému materiálu.

5.4 Systém monitorovania a hodnotenia

Proces monitorovania PHSR sa vykonáva systematicky a priebežne počas celého trvania PHSR až do ukončenia jeho platnosti. Vstupnými údajmi pre monitorovanie sú uvedené vo Formulári č.P2 – ukazovatele výstupu, výsledku a dopadu projektu. Výstupom monitorovania je monitorovacia správa za príslušný rok schválená v OcÚ, resp. monitorovacia správa schválená riadiacim orgánom v systéme ITMS alebo podobnom. Za prípravu monitorovacej správy zodpovedá príslušný garant podľa povahy projektu. Jednať sa pritom môže o starostu obce, hlavného kontrolóra obce, poslancov, resp. inú poverenú osobu.

Cieľom monitorovania je získavanie informácií o reálnom plnení opatrení, o prípadnom negatívnom vývoji, spôsobe realizácie, definovanie a prijatie nápravných opatrení.

Samospráva jedenkrát ročne získa a spracuje pripomienky partnerov, OcÚ, poslancov a verejnosti, do novembra v čase začiatku prípravy rozpočtu na ďalší rok. Táto činnosť je naplánovaná do termínu príslušného roku, kedy bude predložené hodnotenie PHSR za predchádzajúci rok, jeho prípadná aktualizácia, hodnotenie ukazovateľov vrátane korekcií v rámci pravidelného každoročného hodnotenia. V prípade nutnosti korekcií

mimo stanovené termíny vykoná korekciu starosta obce. Celkový plán hodnotenia je spracovaný vo Formulári č.4.

Formulár č. 4 - Plán hodnotenia a monitorovania

Plán priebežných hodnotení PHSR na programové obdobie 2015 - 2025		
Typ hodnotenia	Vykonať prvýkrát	Dôvod vykonania/ periodicita
Strategické hodnotenie	najskôr v roku 2018	podľa rozhodnutia obce a vzniknutej spoločenskej potreby
Tematické hodnotenie časti PHSR	2017	téma hodnotenia identifikovaná ako riziková časť vo výročnej monitorovacej správe za predchádzajúci kalendárny rok
Ad hoc mimoriadne hodnotenie	Nerozhoduje	pri značnom odklone od stanovených cieľov a doľahnutých hodnôt ukazovateľov
		Pri návrhu na revíziu PHSR
Ad hoc hodnotenie celého PHSR alebo jeho časti	2016-2025	Na základe rozhodnutia starostu, podnetu poslancov

Zdroj: vlastné spracovanie

Formuláre č. R 6 – Akčný plán na roky 2016 - 2025

Akčný plán pre oblasť 1 - Hospodárska oblasť			
Projekt	Predpokladaný termín	Zodpovedný	Finančný zdroj
1.1.1 vybudovanie obecnej tržnice	2018	OcÚ	PRV, IROP
1.4.1 rekonštrukcia miestnych komunikácií	2016-2020	OcÚ	PRV, IROP

Zdroj: vlastné spracovanie

Akčný plán pre oblasť 2 - Sociálna oblasť			
Projekt	Predpokladaný termín	Zodpovedný	Finančný zdroj
2.1.1 rekonštrukcia obecnej knižnice	2016-2020	OcÚ	PRV, IROP
2.2.1 modernizácia a dobudovanie detských	2017	OcÚ	PRV

a viacúčelového ihriska			
2.2.2 rekonštrukcia autobusovej zastávky	2016	OcÚ	N/A
2.3.1 rekonštrukcia požiarnej zbrojnice	2016-2020	OcÚ	PRV, MV
2.3.2 rekonštrukcia a modernizácia kultúrneho domu	2016-2017	OcÚ	PRV, IROP

Zdroj: vlastné spracovanie

Akčný plán pre oblasť 3 - Enviromentálna oblasť			
Projekt	Predpokladaný termín	Zodpovedný	Finančný zdroj
3.1.1 výstavba kanalizácie a ČOV	2016 -2020	OcÚ	PRV
3.3.1 vybudovať centrálny vykurovanie obecných budov	2016-2018	OcÚ	IROP

Zdroj: vlastné spracovanie

6 FINANČNÁ ČASŤ

Finančná časť obsahuje finančné zabezpečenie jednotlivých opatrení a aktivít, inštitucionálnu a organizačnú stránku realizácie programu rozvoja obce. Táto časť obsahuje:

- indikatívny finančný plán na celú realizáciu PHSR,
- model viaczdrojového financovania jednotlivých opatrení, aktivít (projektov) za účasti sociálno-ekonomických partnerov v území v prepojení na programový rozpočet obce,

Postupovalo sa podľa metodiky, a to nasledovne:

- Riadiaci tím zabezpečil spracovanie finančnej časti vo forme indikatívneho finančného plánu PHSR (Formulár č. F 5 - Indikatívny rozpočet – sumarizácia).
- Návrh finančnej časti sa prerokoval v pracovnej skupine a s partnermi.
- Schválený indikatívny rozpočet sa zapracuje do programového rozpočtu samosprávy a ďalších záväzných dokumentov.
- Riadiaci tím zabezpečil rozpracovanie Indikatívneho finančného plánu do akčného plánu.

6.1 Indikatívny finančný plán na celú realizáciu PHSR

Zdroje financovania realizácie PHSR je možné rozčleniť na tri kategórie:

Obecné zdroje

- štátny rozpočet,
- rozpočet obce.

Dotácie

- štátne účelové fondy (Environmentálny fond, Štátny fond rozvoja bývania, Recyklačný fond),
- rozpočet vyšších územných celkov (VÚC),
- finančné prostriedky z Európskej únie (programovacie obdobie 2014-2020)

Iné zdroje

- prostriedky fyzických osôb,
- prostriedky právnických osôb,
- úvery,
- príspevky medzinárodných organizácií,
- iné prostriedky.

6.2 Model viaczdrojového financovania jednotlivých projektov

Financovanie jednotlivých projektov bude viaczdrojové, pričom bude závisieť od aktuálnej finančnej situácie obce a aktuálnych potrieb. Financovanie sa opiera o zdroje obce, štátu, EÚ, VÚC a súkromné zdroje. Vyčíslenie jednotlivých zámerov bolo stanovené kvalifikovaným odhadom, prieskumom a taktiež sa vychádzalo z existujúcich výkazov výmerov/rozpočtov projektantov. Finálne podoby budú súčasťou ŽoNFP a budú vychádzať najmä z procesu verejného obstarávania.

Formulár č. F 3 - Model viaczdrojového financovania

projekt	Celkové náklady	Obecné zdroje	dotácie	Iné zdroje
1.1.1 vybudovanie obecnej tržnice	50 000,00	2500	47500	0
1.4.1 rekonštrukcia miestnych komunikácií	100 000,00	5000	95000	0
2.1.1 rekonštrukcia obecnej knižnice	30 000,00	1500	28500	0
2.2.1 modernizácia a dobudovanie detských a viacúčelového ihriska	10 000,00	500	9500	0

2.2.2 rekonštrukcia autobusovej zastávky	10 000,00	500	9500	0
2.3.1 rekonštrukcia požiarnej zbrojnice	70 000,00	3500	66500	0
2.3.2 rekonštrukcia a modernizácia kultúrneho domu	190 000,00	9500	180500	0
2.7.1 montáž kamerového systému a výmena verejného osvetlenia	100 000,00	5000	95000	0
3.1.1 výstavba kanalizácie a ČOV	600 000,00	30000	570000	0
3.3.1 vybudovať centrálnu vykurovanie obecných budov	50 000,00	2500	47500	0

Zdroj: vlastné spracovanie

Formulár č. F 5 – Indikatívny rozpočet – sumarizácia

Oblasť/rok	2016	2017	2018	2019	2020	spolu
Hospodárska oblasť	20 000	20 000	70 000	20 000	20 000	150 000
Sociálna oblasť	225 000	125 000	20 000	20 000	20 000	410 000
Environmentálna oblasť	130 000	140 000	140 000	120 000	120 000	650 000
spolu	375 000	285 000	230 000	160 000	160 000	1 210 000

Zdroj: vlastné spracovanie

6.3 Systém hodnotenia a zaraďovania projektov do financovania

Pri schvaľovaní financovania jednotlivých projektov je nutné prihliadať na ich dôležitosť a význam vo vzťahu k rozvoju obce. Najvyššiu prioritu majú projekty, ktoré vyplývajú priamo z legislatívy (SR, EÚ) a projekty riešiace havarijnú alebo mimoriadnu situáciu. Do kategórie s vysokou prioritou sú zaradené projekty s oporou vo VZN obce, projekty MAS a projekty s vydaným právoplatným stavebným povolením a ukončeným procesom verejného obstarávania. Strednú prioritu majú projekty, ktoré majú možnosť uchádzať sa o cudzie a doplnkové zdroje financovania (majú oporu v programovej štruktúre operačných programov a prioritných osí EŠIF). Do kategórie 4 a 5 spadajú projekty nachádzajúce sa vo fáze úvah (bez stavebného povolenia či ukončeného procesu VO).

Formulár F2 - Hodnotiaca tabuľka pre výber projektov (upravený pre potreby obce)

Kategória	Úroveň dôležitosti	Hodnotiace kritérium - Opis podmienok pre zaradenie do priority	Projekt
1	Najvyššia	a) Projekty vyplývajúce zo zákona a/alebo legislatívy EÚ b) Projekty riešiace havarijnú alebo	2.3.2 , 3.3.1

		mimoriadnu situáciu Splnená jedna z podmienok	
2	Vysoká	a) Projekty vyplývajúce a podporené v rámci VZN obce b) Projekty s právoplatným stavebným povolením a ukončeným VO c) Projekty MAS Splnená jedna z podmienok	2.3.2 , 2.2.2, 2.7.1
3	Stredná	Projekty, ktoré majú možnosť uchádzať sa o cudzie a doplnkové zdroje financovania	3.1.1 , 2.3.1
4	Nízka	a) Projekty definované ako zámery / v štádiu úvah.	1.1.1 , 1.4.,1
5	Najnižšia	Ostatné	2.1.1 , 2.2.1 ,

Zdroj: vlastné spracovanie

7 ZÁVEREČNÁ ČASŤ

Formulár č. Z 1 - Schválenie PHSR

Schválenie PHSR	
Dokument	<p>Program hospodárskeho a sociálneho rozvoja obce Dekýš na roky 2015 – 2020 s výhľadom do roku 2025.</p> <p>Program hospodárskeho a sociálneho rozvoja obce je strednodobý rozvojový dokument, ktorý je vypracovaný v súlade s cieľmi a prioritami ustanovenými v národnej stratégii a zohľadňuje ciele a priority ustanovené v programe hospodárskeho rozvoja a sociálneho rozvoja vyššieho územného celku, na území ktorého sa obec nachádza.</p> <p>Dokument je štruktúrovaný podľa Metodiky na vypracovanie Programu hospodárskeho a sociálneho rozvoja obce/obcí/VÚC (v zmysle novely Zákona NR SR č. 539/2008 Z. z. o podpore regionálneho rozvoja schválenej vládou SR 18. júna 2014).</p>

Spracovanie	<p>Spracovanie: spracovanie PHSR vykonala obec bezplatne v partnerstve s poradenskou spoločnosťou, ktorá koordinovala proces tvorby PHSR a zabezpečovala dodržiavanie metodických postupov.</p> <p>Autorský kolektív: Jozef Bucha , Juraj Angletta, Daniela Anglettová, Bc. Ivan Trnka, Mária Halajová, Ján Výboch</p> <p>Obdobie spracovania – máj 2015 – december 2015</p>
Prerokovanie	<p>Prerokovanie v orgánoch samosprávy (výbory, komisie, rada)</p> <p>Verejné pripomienkovanie: 20.10.2015</p> <p>Posudzovanie SEA</p>
Schválenie	<p>Návrh na uznesenie zastupiteľstva – obecné zastupiteľstvo schvaľuje PHSR obce Dekýš na roky 2015-2025.</p>

Zdroj: vlastné